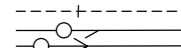


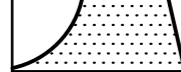




**MERKINNÄT**

-  Rakennettu vesihuoltolinja
-  Poistettava yksittäinen puu
-  Suunniteltu valaisin
-  Suunniteltu pp-tie, sora- ja kiviälyste
-  Suunniteltu pp-tie, asfalttipäällyste
-  Nurmetettava alue



KAUPUNKIRAKENNEPALVELUT  
YHDYSKUNTATEKNIikka

10. Mutala  
Ollilanpuiston pp-tie

Rakennussuunnitelma  
Suunnitelmapaketti

Koordinaattijärjestelmät: ETRS-GK30 ja N2000

Päiväys 31.5.2019	Mittakaavat 1:500			
Suunnittelija Antti Rytönen	Kadunpito päätös			
Hyväksyjät	Päätökset			
K Suunnata	2794 Pir.no	1 Osa no	19 Vuosi	M

