


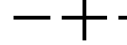

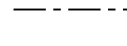
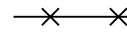

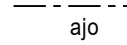
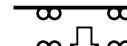



ASEMAKAAVAMERKINNÄT JA -MÄÄRÄYKSET

-  0470000
Rautatiealue.
-  0740000
Maa- ja metsätalousalue.
-  0820000
3 m kaava-alueen rajan ulkopuolella oleva viiva.
-  0830000
Kaupungin- tai kunnanosan raja.
-  0840000
Korttelin, korttelinosan ja alueen raja.
-  0850000
Osa-alueen raja.
-  0900000
Risti merkinnän päällä osoittaa merkinnän poistamista.
- 27** 0910000
Kaupungin- tai kunnanosan numero.
- HEI** 0920000
Kaupungin- tai kunnanosan nimi.
- HEINÄVAARA** 0950000
Kadun, tien, katuaukion, torin, puiston tai muun yleisen alueen nimi.
-  1360000
Katu.
-  ajo 1470000
Ajoyhteys.
-  1580000
Ajoneuvoliittymän likimääräinen sijainti.

Pohjakartta täyttää maankäyttö- ja rakennuslain 54 a §:n (323/2014) asettamat vaatimukset Koordinaatistojärjestelmä ETRS-GK30 Korkeusjärjestelmä N2000	Hyväksytty kaupunginvaltuustossa
Kalle Sivén kaupungeodeetti	Mikko Kärkkäinen kaupunginlakimies

		KAUPUNKIRAKENNEPALVELUT YHDYSKUNTASUUNNITTELU	
HEINÄVAARAN (27) kaupunginosan liikenne- ja katualueiden asemakaavan muutos.			
Asemakaavan muutoksella muodostuu liikenne-, maa- ja metsätalous- sekä katualueet.			
HEINÄVAARAN ASEMAN ALUE, L U O N N O S			
KRAKLIK	KH	Asemakaavan voimaantulo	
Näht	KV		
Pvm 15.5.2019		Mk 1:2000	27/1740
		Suunn. Vesa Huohvanainen	
Kaavoituspäällikkö Juha-Pekka Vartainen		Piirt. Kaija Kinnunen	