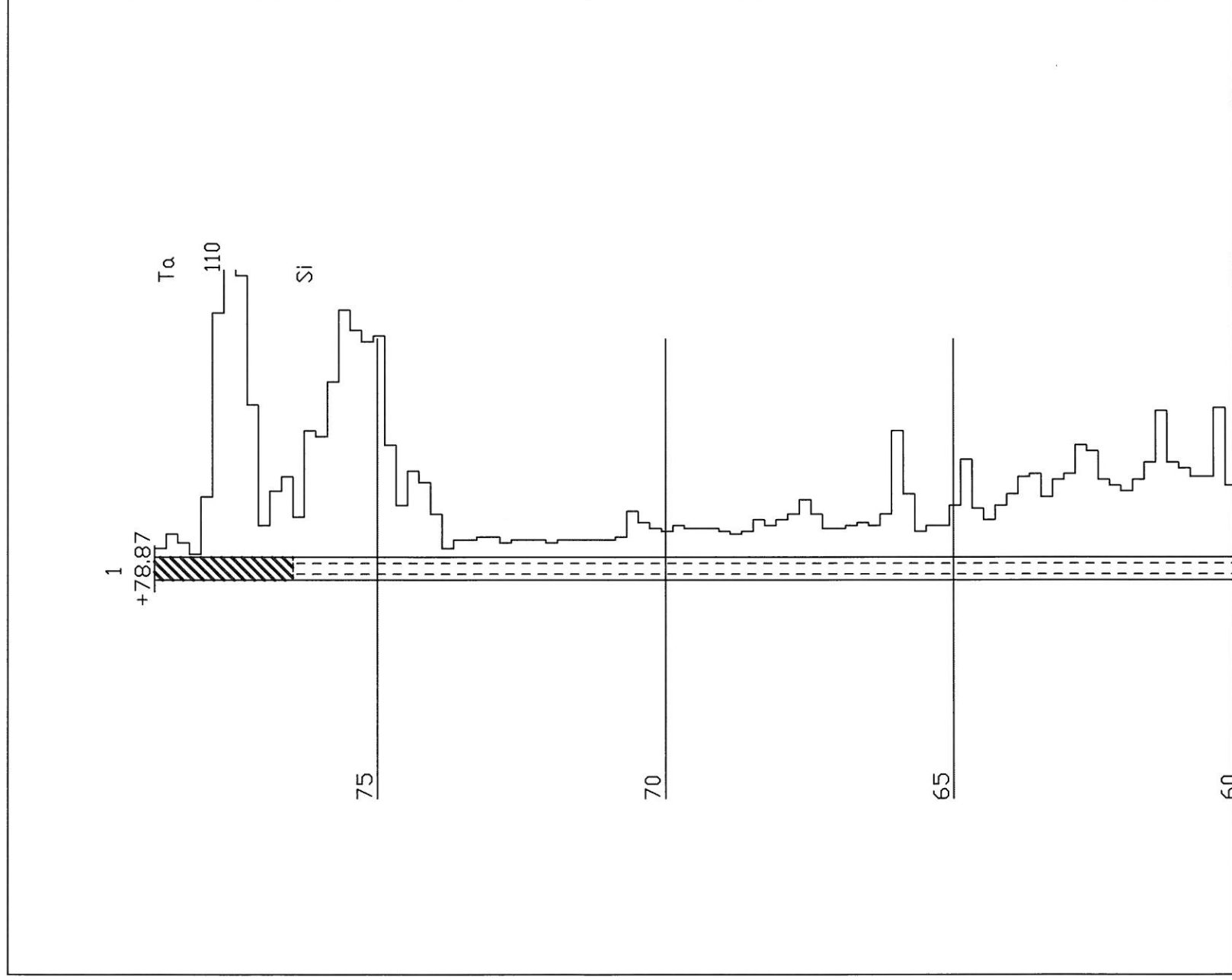


MARJALA / TELTTAKATU, lisäp.

11.11.2014

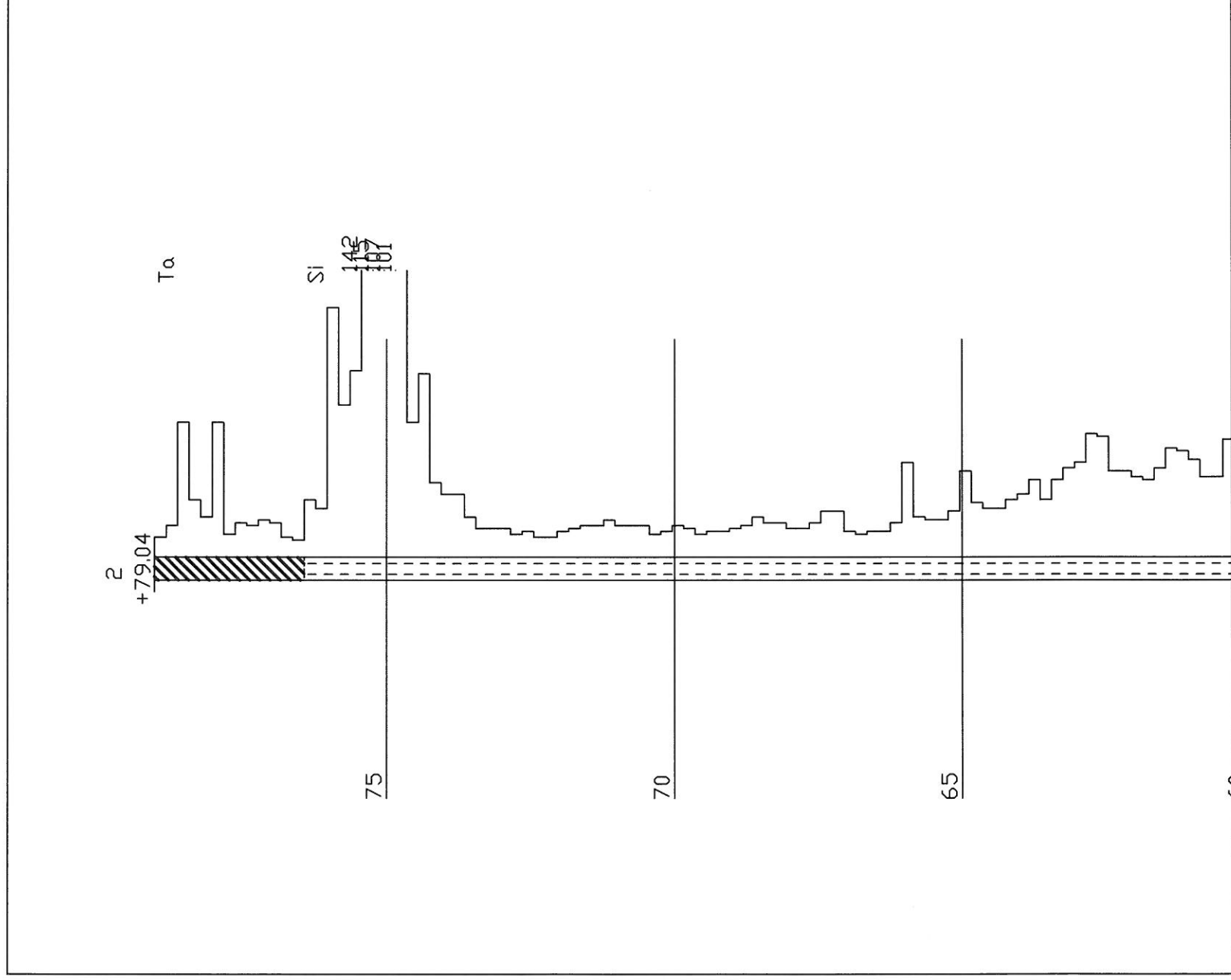
Työnumero	Työn nimi		Pisteen nro
201421	TELTAKATU, IISAP.		1
Koordinaatisto	X	Y	Z
ETRS-GK30	6947060.990	482406.963	78.874
Korkeusjärjestelmä	Pohjaveden pinta	Kairauspvm.	Alkukairaus
N60		10.11.2013	-
Kairaustapa	Päättymistapa		
PA - Painokairaus	Kivi, lohkare tai kallio		
Kairaaja	Kairauslaite		
AJ	Kevyt monitoimikaira		



kN 1 0 0 20 40 60 80 100 pk/0.2 m

11.11.2014

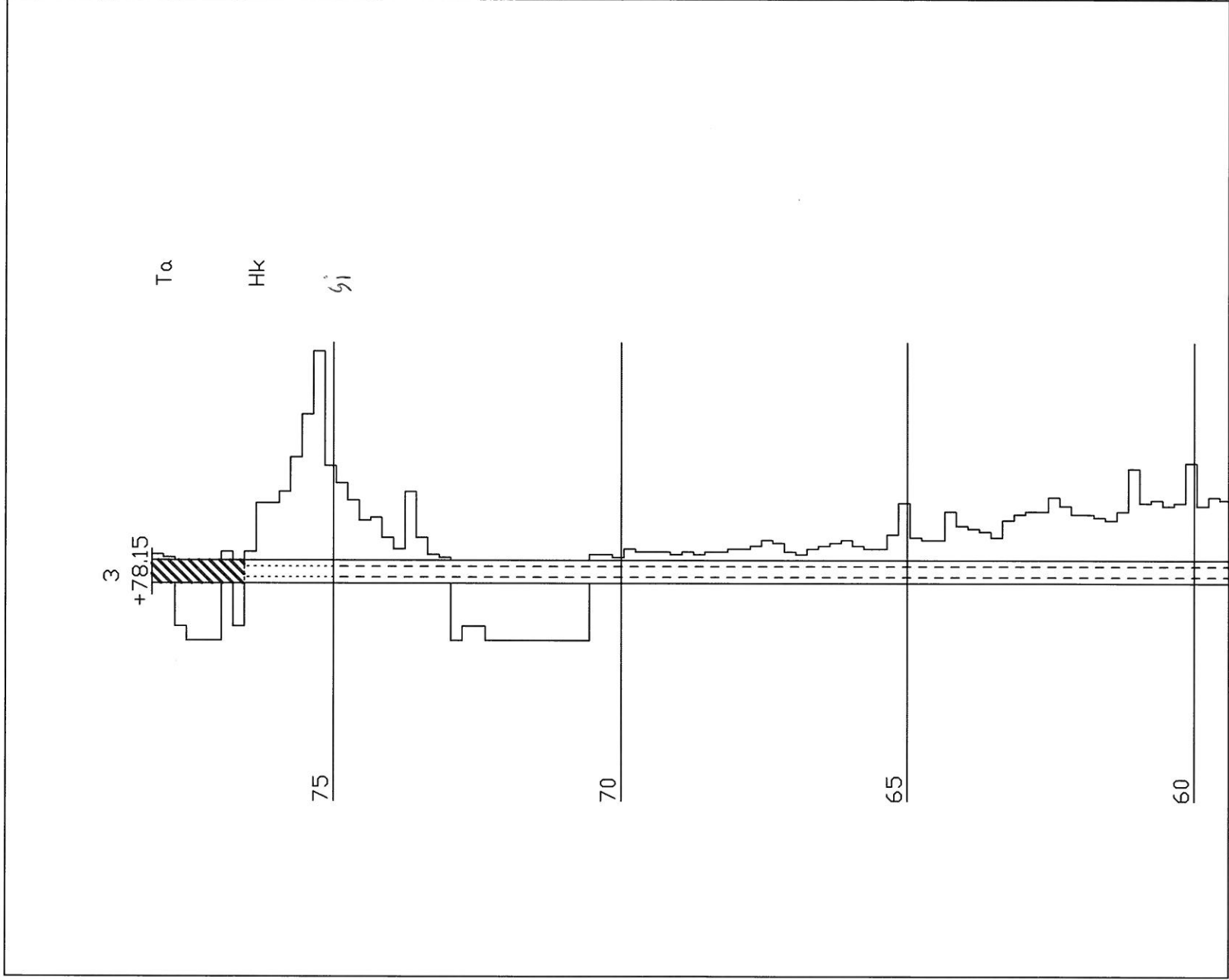
Työnumero	Työn nimi		Pisteen nro
201421	TELTAKATU, lisap.		2
Koordinaatisto	X	Y	Z
ETRS-GK30	6947034.007	482403.812	79.040
Korkeusjärjestelmä	Pohjaveden pinta	Kalrauspv.m.	Alkukalraus
N60		10.11.2013	-
Kalraustapa	Päättymistapa		
PA - Painokalraus	Kivi, lohkare tai kallio		
Kalraaja	Kalrauslaitte		
AJ	Kevyt monitorikalra		



kN 1 0 0 20 40 60 80 100 pk/0.2 m

11.11.2014

Työnumero	Työn nimi		Pisteen nro
201421	TEHTAKATU, Iisap.		3
Koordinaatisto	X	Y	Z
ETRS-GK30	6947005.634	482398.478	78.150
Korkeusjärjestelmä	Pohjaveden pinta	Kairauspvm.	Alkukairaus
NG0		11.11.2013	-
Kairausstapa	Päätymistapa		
PA - Painokairaus	Kivi, lohkare tai kallio		
Kairaja	Kairauslaite		
AJ	Kevyt monitoimikaira		



kN 1 0 0 20 40 60 80 100 pk/0.2 m