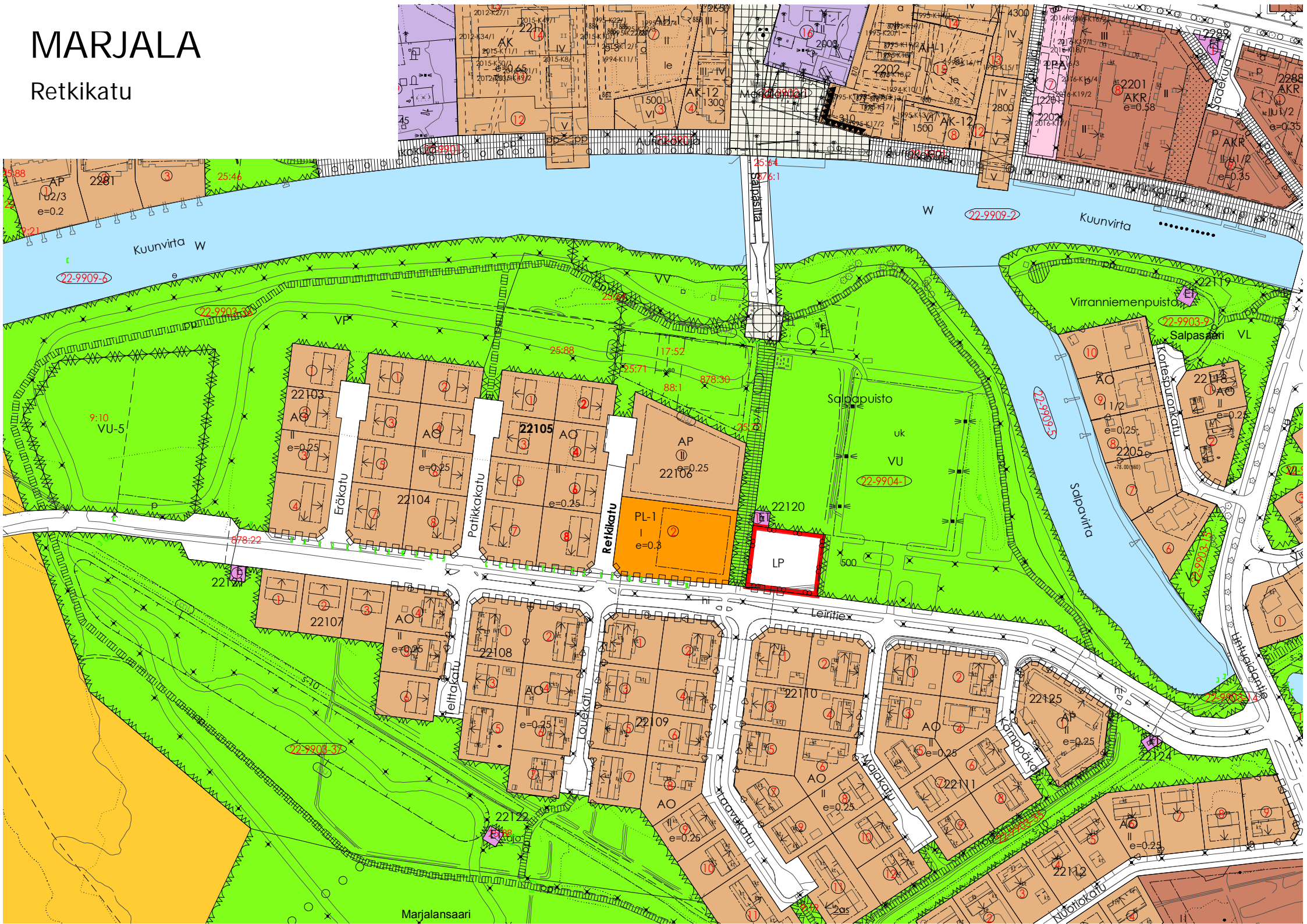


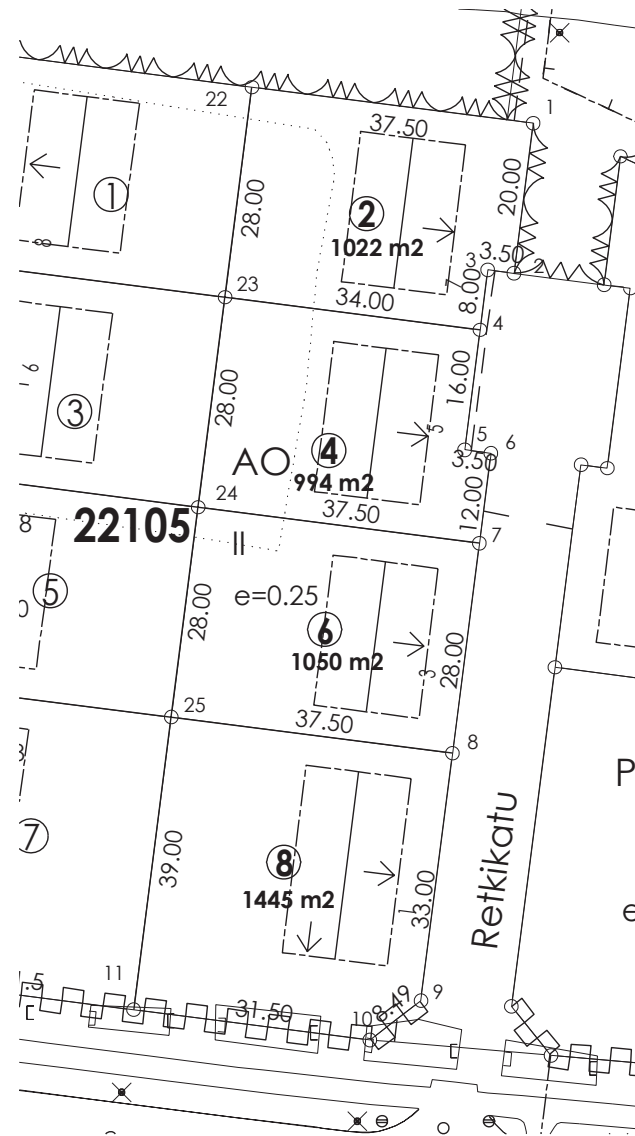
# MARJALA

Retkikatu











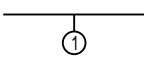

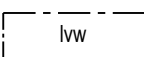
Ote Marjalan (22) kaupunginosan korttelin 22105 tonttijaosta.

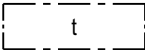
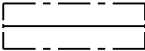
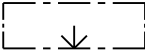

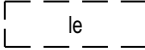




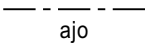
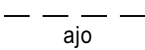
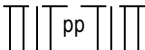
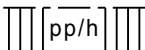
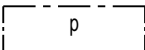
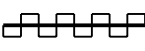
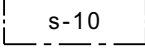


Kaupunginosa	Kortteli	Tontti	Kaavan nro ja hyväksymispäivä
Marjala (22)	22105 22106	2, 4, 6 ja 8 1	22/1528 16.6.2008 § 82

## ASEMAKAAVAMERKINNÄT JA -MÄÄRÄYKSET

- AP** 0030000  
Asuinpientalojen korttelialue.
- AO** 0050000  
Erillispientalojen korttelialue.
- PL-1** 0100001  
Lähipalvelu- ja asuinrakennusten korttelialue.
- VP** 0330000  
Puisto.
- VK** 0340000  
Lähivirkistysalue.
- VU** 0360000  
Urheilu- ja virkistyspalvelujen alue.
- VU-5** 0360005  
Urheilu- ja virkistyspalvelujen alue koirien koulutuskenttää varten.
- VV** 0380000  
Uimaranta-alue.
- RL** 0420000  
Leirintäalue.
- RV** 0430000  
Asuntovaunualue.
- RP** 0440000  
Siirtolapuutarha-/palstaviljelyalue.
- LK** 0500000  
Kanava-alue.
- LV** 0510000  
Venesatama/venevalkama.
- LP** 0520000  
Yleinen pysäköintialue.
- ET** 0590000  
Yhdyskuntateknistä huoltoa palvelevien rakennusten ja laitosten alue.
- SL** 0700000  
Luonnonsuojelualue.
- /s** 0730000  
Alue, jolla ympäristö säilytetään.
- W** 0810000  
Vesialue.

	0820000 3 m kaava-alueen rajan ulkopuolella oleva viiva.
	0830000 Kaupungin- tai kunnanosan raja.
	0840000 Korttelin, korttelinosan ja alueen raja.
	0850000 Osa-alueen raja.
	0860000 Ohjeellinen osa-alueen raja.
	0870000 Poikkiviiva osoittaa rajan sen puolen, johon merkintä kohdistuu.
	0880000 Sitovan tonttijaon mukaisen tontin raja ja numero.
<b>22</b>	0910000 Kaupungin- tai kunnanosan numero.
<b>MAR</b>	0920000 Kaupungin- tai kunnanosan nimi.
<b>22108</b>	0930000 Korttelin numero.
LEIRITIE	0950000 Kadun, tien, katuaukion, torin, puiston tai muun yleisen alueen nimi.
500	0960000 Rakennusoikeus kerrosalaneliömetreinä.
2as	0980001 Suurin sallittu asuntojen lukumäärä.
II	1000000 Roomalainen numero osoittaa rakennusten, rakennuksen tai sen osan suurimman sallitun kerrosluvun.
e=0.25	1050000 Tehokkuusluku eli kerrosalan suhde tontin/rakennuspaikan pinta-alaan.
II	1120000 Alleviivattu luku osoittaa ehdottomasti käytettävän rakennusoikeuden, rakennuksen korkeuden, kattokaltevuuden tai muun määräyksen.
	1130000 Rakennusala.
	1130660 Vesialueena säilytettävä venesatama-alueen osa, jolle saa sijoittaa venelaitureita.

	1170000 Rakennusala, jolle saa sijoittaa talousrakennuksen.
	1260000 Rakennuksen harjansuuntaa osoittava viiva.
	1290000 Nuoli osoittaa rakennusalan sivun, johon rakennus on rakennettava kiinni.
	1330100 Urheilukenttä
	1330010 Ohjeellinen leikki- ja oleskelualueeksi varattu alueen osa.
	1360000 Katu.
	1370000 Katuaukio/tori.
	1390201 Ulkoilureitti, yhteys sitova, sijainti ohjeellinen.
	1460100 Katualueen osa, jolla ajoradalle on rakennettava hidaste.
	1470000 Ajoyhteys.
	1470100 Ohjeellinen ajoyhteys.
	1500200 Yleiselle jalankululle ja polkupyöräilylle varattu alueen osa, yhteys sitova, sijainti ohjeellinen.
	1500300 Yleiselle jalankululle ja polkupyöräilylle varattu alueen osa, jolla huoltoajo on sallittu.
	1510000 Pysäköimispaikka.
	1590000 Katualueen rajan osa, jonka kohdalta ei saa järjestää ajoneuvoliittymää.
<b>/k</b>	1660000 Alue on varattu kunnan tarpeisiin.
	1690010 Suojeltava alueen osa. Alueella olevat sotahistoriaan liittyvät rakenteet tulee säilyttää. Alueella tehtävistä toimenpiteistä on neuvoteltava Museoviraston kanssa.

ml 1751000  
Maanlajitusalue.

luo 1890000  
Luonnon monimuotoisuuden kannalta erityisen tärkeä alue.

## YLEISET MÄÄRÄYKSET

1. AP-, AO- ja PL-1 -tontit on aidattava korttelirajoiltaan pensasaidoin lukuunottamatta vesialueeseen rajoittuvia sivuja tai kuutta metriä sitä lähempänä olevia tontin sivun osia. Tonttien väliset rajat saadaan aidata pensasaidalla tai harvalla puusäleaidalla, joka on maasta mitattuna 100-140 cm korkea ja väriltään vaalea.
2. Katualueen puoleisen asuinrakennuksen rakennusalan saa ylittää kuistilla, katoksella tms. vähäisellä asuinrakennuksen osalla enintään kaksi metriä ja enintään neljän metrin matkalla.
3. Lämpöeristettävien lattioiden alin taso on oltava vähintään +78.45.
4. AO-tonteilla talousrakennuksen saa sijoittaa asuinrakennuksen rakennusosalalle tai talousrakennuksen rakennusosalalle. Talousrakennukseen saa sijoittaa autosuoja-, varasto-, askartelu- yms. tiloja. Sen etäisyys katualueesta on oltava vähintään 7 metriä ja asuinrakennuksesta vähintään 4 metriä. Rakennuksen ala saa olla enintään 65 m<sup>2</sup>. Rakennuksen harjan korkeus saa olla maasta mitattuna enintään 4,5 metriä.
5. Julkisivumateriaalina on käytettävä vaaleita kiviaineisia rakennusmateriaaleja tai puuta vaaleaksi peittomaalattuna tai molempia.
6. Kortteleissa 22103-22106 ja 22112-22118 rakennusten ja katosten katon värin tulee olla punainen ja kortteleissa 22107-22111 ja 22125 tumma harmaa tai musta.
7. Kattokaltevuudet AP- ja AO-tonteilla:  
- I-kerroksiset rakennukset ja katokset 1:2  
- muut 1:2 - 1:1,5.
8. Kadulle avautuvan autosuojan etäisyyden katualueen rajasta on oltava vähintään 7 metriä.
9. AO-tonteille saa tehdä vain yhden ajoneuvoliittymän, jonka leveys tontin rajalla saa olla enintään 5 metriä.
10. Rakenteisiin, jotka tehdään 20 metriä lähemmäksi vesialueita vaaditaan Joensuun kaupungin teknisen viraston suostumus.
11. VL/s -alue hoidetaan puistomaisena avoimena alueena, Alueelta voidaan poistaa puustoa tarpeen mukaan ja sillä voidaan tehdä vähäisiä täyttöjä maanpinnan tasaamiseksi ja liikkumisen helpottamiseksi.

12. VL-alueella ml-merkintä osoittaa ne osat alueista, joille saa sijoittaa yhteensä enintään 40 000 m<sup>3</sup> pilaantumattomia ylijäämämaita alueen tasoittamiseksi tai muotoilemiseksi. Entisen raviradan sisäisellä alueella korkein läjitystaso on +79.00. RL-alueen viereisellä ml-alueella korkein läjitystaso on +81.00.
13. VU-alueelle saa rakentaa pääkäyttötarkoitukseen liittyviä kenttiä, kevyen liikenteen väyliä, ajoteitä, pysäköintialueita, tekemäkiä, rakennuksia, katoksia yms. ml-merkintä osoittaa ohjeellisesti sen VU-alueen osan, jonne saa sijoittaa pilaantumattomia ylijäämämaita tekemäkien rakentamiseksi ja alueen muun osan tasoittamiseksi. Sijoitettavien täytemaiden enimmäismäärä saa olla yhteensä enintään 20 000 m<sup>3</sup> ja tekemäkien lakialue saa ulottua enintään tasoon +84.00.
14. VU-5 -alueen saa aidata joko kokonaan tai osittain. Alueelle saa sijoittaa toimintaan liittyviä kenttiä, ratoja, rakennuksia, katoksia yms. Rakennusten ja katosten ala saa olla yhteensä enintään 60 m<sup>2</sup>.
15. VV-alueelle saa sijoittaa pääkäyttötarkoitukseen liittyviä kenttiä, liikuntavälineitä, rakennuksia, katoksia yms. Rakennusten ja katosten ala saa olla yhteensä enintään 60 m<sup>2</sup>.
16. RL-alueelle saa sijoittaa tilapäiseen majoittumiseen tarkoitettuja leirintämökkejä ja telttoja sekä huolto- ja palvelurakennuksia ja -katoksia. Kunkin leirintämökin ala saa olla enintään 25 m<sup>2</sup> ja niitä saa sijoittaa alueelle yhteensä enintään 25 kappaletta. Rakennusten ja katosten ala saa olla yhteensä enintään 1000 m<sup>2</sup> ja telttapaikkoja alueelle saa sijoittaa yhteensä enintään 100 kappaletta. RL-alueelle ja siihen rajoittuvalle vesialueelle (W) saa rakentaa uimarannan ja sitä palvelevia vähäisiä rakennuksia ja rakennelmia.
17. RV-alueelle saa sijoittaa tilapäiseen majoittumiseen tarkoitettuja matkailuperävaunu- ja matkailuajoneuvopaikkoja sekä huolto- ja palvelurakennuksia ja -katoksia. Rakennusten ja katosten ala saa olla yhteensä enintään 200 m<sup>2</sup>. Perävaunu- ja ajoneuvopaikkoja saa alueella olla yhteensä enintään 60 kappaletta.
18. LV- ja LK-alueille saa sijoittaa venelaitureita, toimintaan liittyviä rakennuksia ja katoksia. Marjalansataman LV-alueelle saa sijoittaa veneiden talvisäilytysalueita sekä polttoaineen jakelupisteen. Marjalansataman LV-alueen rakennusten ja katosten ala saa olla yhteensä enintään 200 m<sup>2</sup> ja Marjalankanavan LK-alueen rakennusten ja katosten ala saa olla yhteensä enintään 80 m<sup>2</sup>.
19. AP-korttelialueita koskevat määräykset koskevat myös PL-1-korttelialuetta, mikäli alue rakennetaan asuinrakennusten korttelialueeksi.

#### AUTOPAIKKAMÄÄRÄYKSET

1. Tontille on varattava autopaikkoja seuraavasti:
  - a) erillispientalot: 1,5 autopaikkaa asuntoa kohti, kuitenkin vähintään 2 autopaikkaa tonttia kohti.
  - b) rivitalot: yksi autopaikka asuntoa kohti lisätynä 25 % näin lasketusta määrästä.
  - c) lähipalvelu- ja asuinrakennusten korttelialue: yksi autopaikka kutakin alkavaa 60 m<sup>2</sup> kohti.
2. Autopaikkaa ei saa sijoittaa kolmea metriä lähemmäksi naapuritontin rajaa.



Tämä pohjakartta täyttää 23.12.1999 annetun kaavoitusmittausasetuksen määräykset.

Joensuussa 2.4.2008

\_\_\_\_\_  
Timo Lajunen  
kaupunginmaanmittausinsinööri

Todistetaan, että tämä asemakaavakartta on kaupunginvaltuuston 16. päivänä kesäkuuta 2008 pöytäkirjan 82 §:n kohdalla tekemän päätöksen mukainen.

Joensuussa päivänä kuuta 20

\_\_\_\_\_  
Mikko Kärkkäinen  
kaupunginlakimies



## JOENSUUN KAUPUNKI

TEKNINEN VIRASTO, KAAVOITUS, MUUNTAMONTIE 5, 80100 JOENSUU

MARJALAN (22) kaupunginosan katu-, virkistys- ja vesialueiden asemakaavan muutos.  
Asemakaavalla ja asemakaavan muutoksella muodostuvat korttelit 22103-22125 sekä virkistys- ja loma- ja matkailualueet sekä liikenne-, erityis-, suojelu- ja vesialueet.  
(MARJALAN SAARET)

TekLK 8.4.2008 § 117

Näht 17.4.-19.5.2008

KH 2.6.2008 § 321

KV 16.6.2008 § 82

Pvm 2.4.2008

Mk 1:2000

Arkisto

Suunn. HH/JH

22/1528

Kaavoituspäällikkö

Juha-Pekka Vartiainen

Piirt. KK