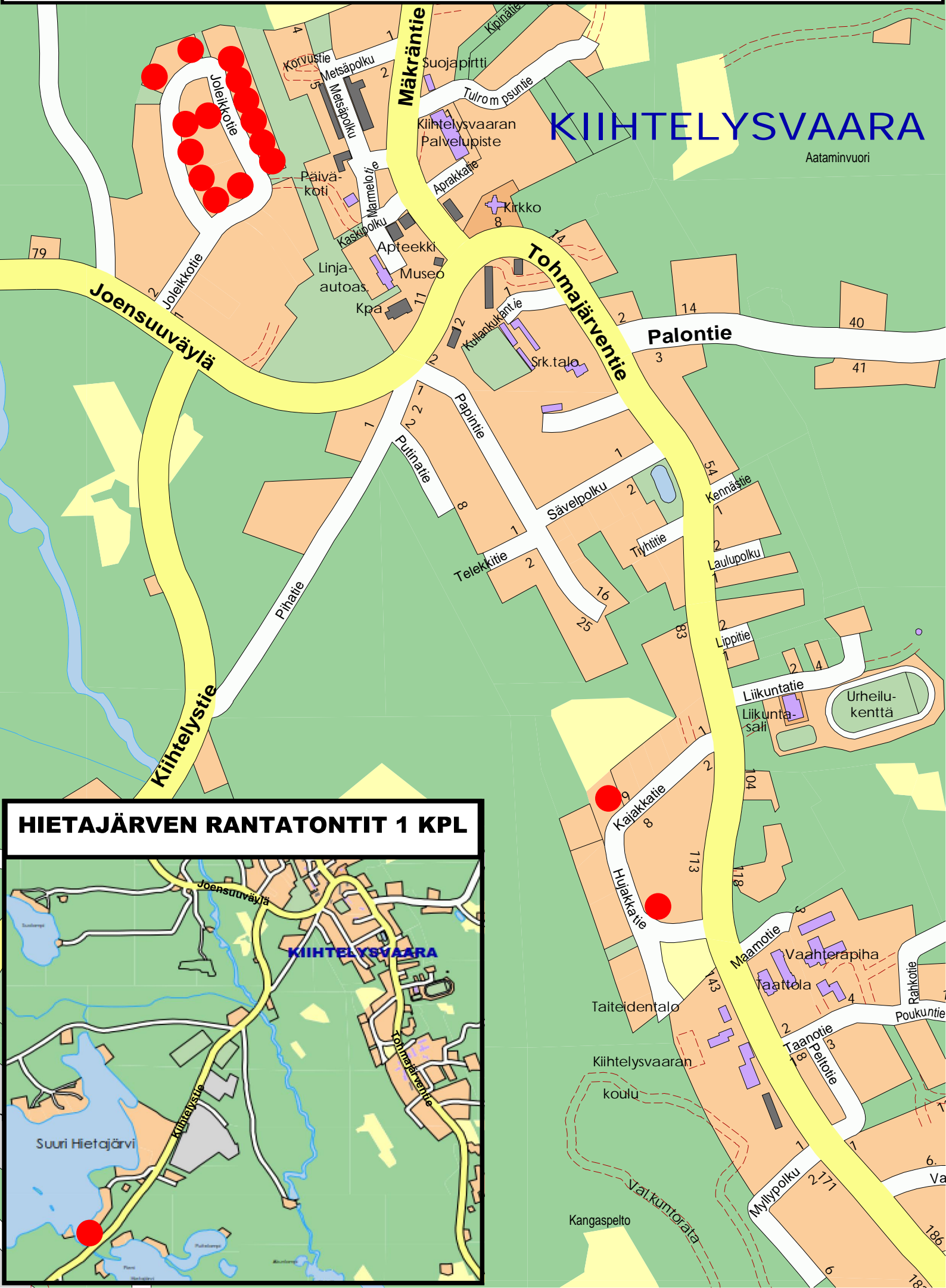
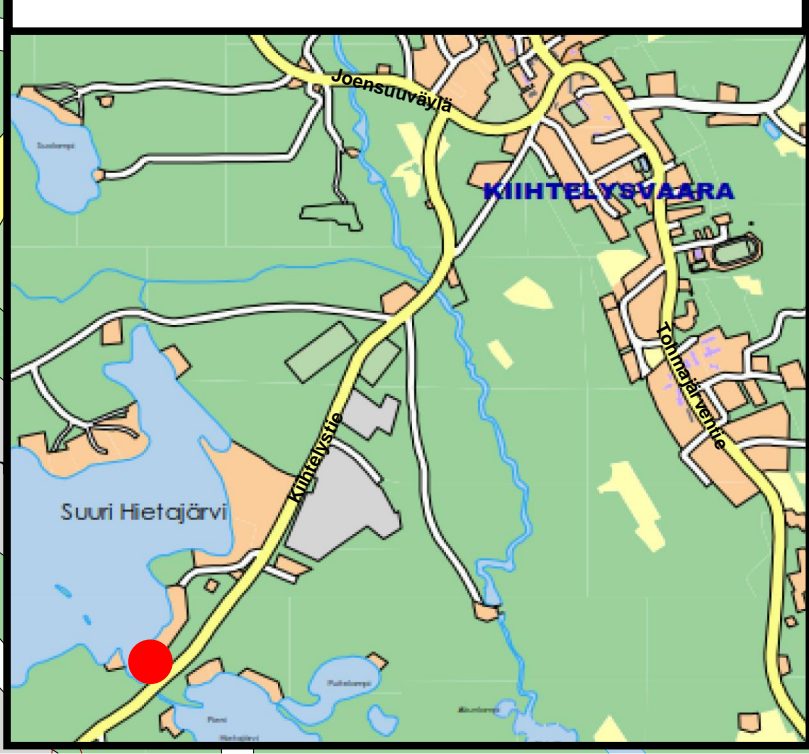
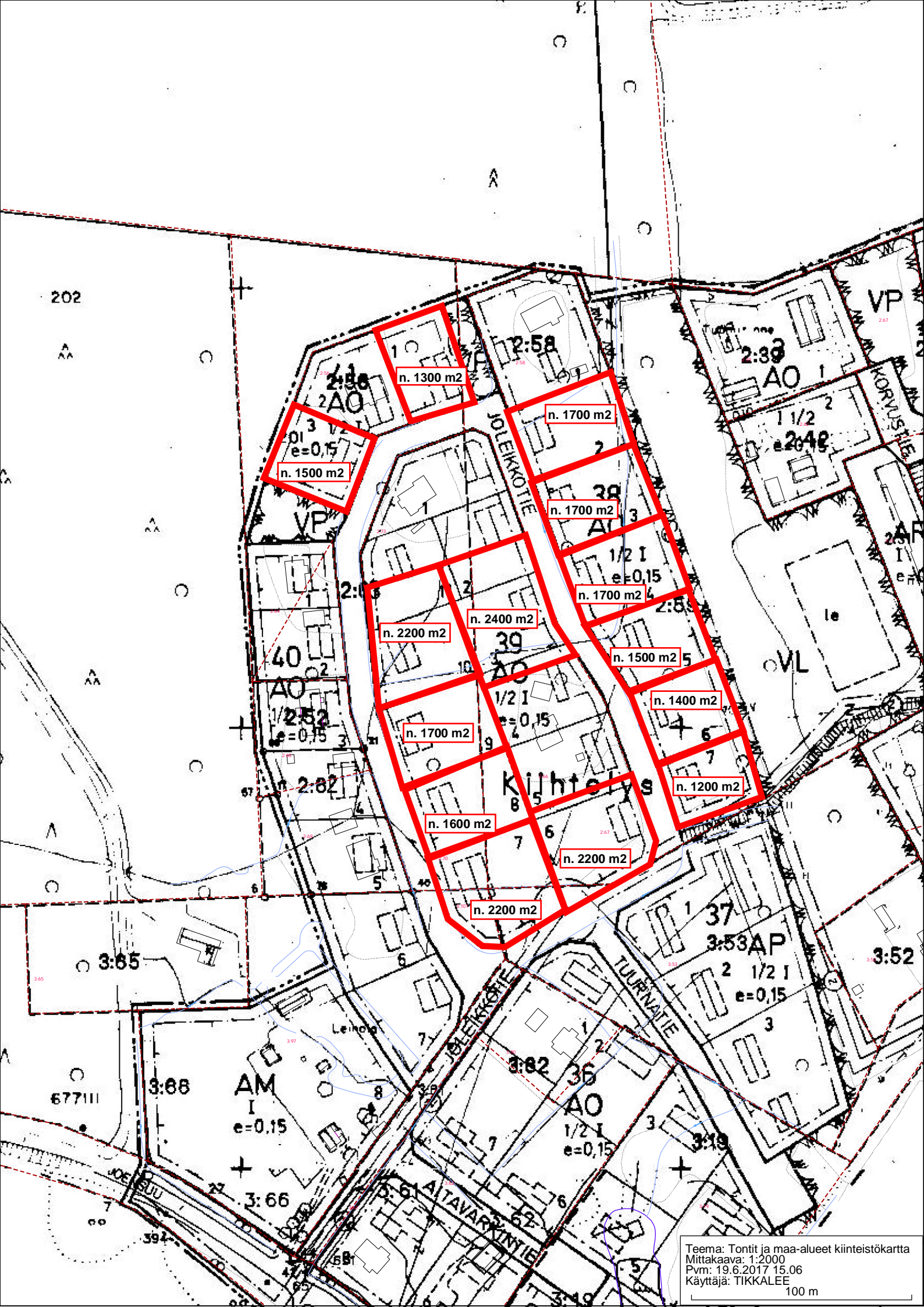


# TONTTIEN SIJAINTIKARTTA / KIIHTELYSVAARA



## HIETAJÄRVEN RANTATONTIT 1 KPL





202

VP

n. 1500 m<sup>2</sup>  
e=0,15

n. 1300 m<sup>2</sup>

n. 1700 m<sup>2</sup>

n. 1700 m<sup>2</sup>

n. 1700 m<sup>2</sup>

n. 2200 m<sup>2</sup>

n. 2400 m<sup>2</sup>

n. 1500 m<sup>2</sup>

n. 1700 m<sup>2</sup>

n. 1400 m<sup>2</sup>

n. 1200 m<sup>2</sup>

n. 1600 m<sup>2</sup>

n. 2200 m<sup>2</sup>

n. 2200 m<sup>2</sup>

2:38  
AO 1  
1 1/2  
e=0,15

40  
AO  
1/2 I  
e=0,15

39  
AO  
1/2 I  
e=0,15

37  
3:53 AP  
2 1/2 I  
e=0,15

3:68  
AM  
I  
e=0,15

3:62  
36  
AO  
1/2 I  
e=0,15

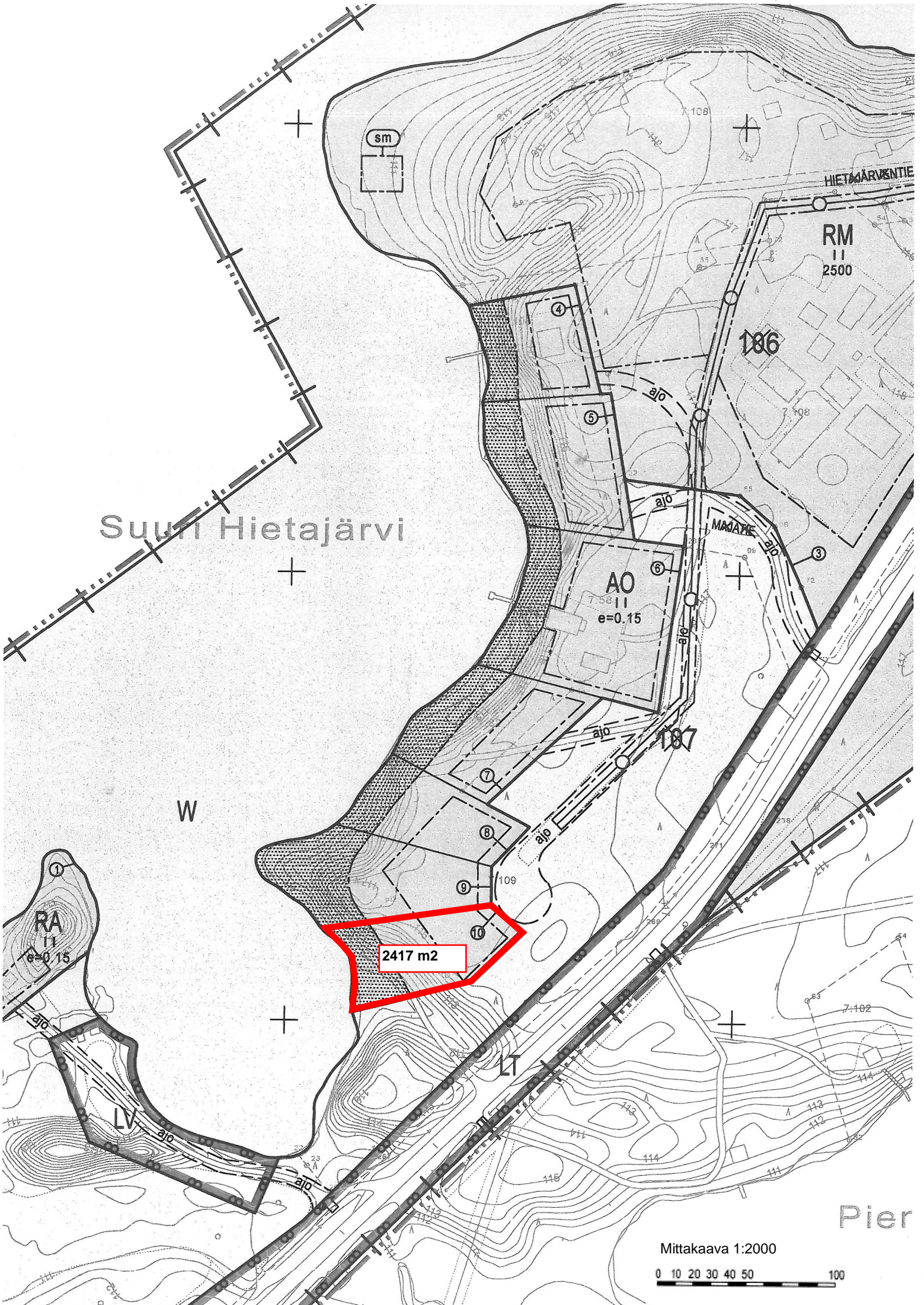
Teema: Tontit ja maa-alueet kiinteistökartta  
Mittakaava: 1:2000  
Pvm: 19.6.2017 15.06  
Käyttäjä: TIKKALEE  
100 m





Teema: Tontit ja maa-alueet kiinteistökartta  
 Mittakaava: 1:2000  
 Pvm: 19.6.2017 13.58  
 Käyttäjä: TIKKALEE  
 100 m





Suuri Hietajärvi

W

2417 m2

AO  
7.58 II  
e=0.15

RM  
II  
2500

RA  
II  
e=0.15

Pier

Mittakaava 1:2000

