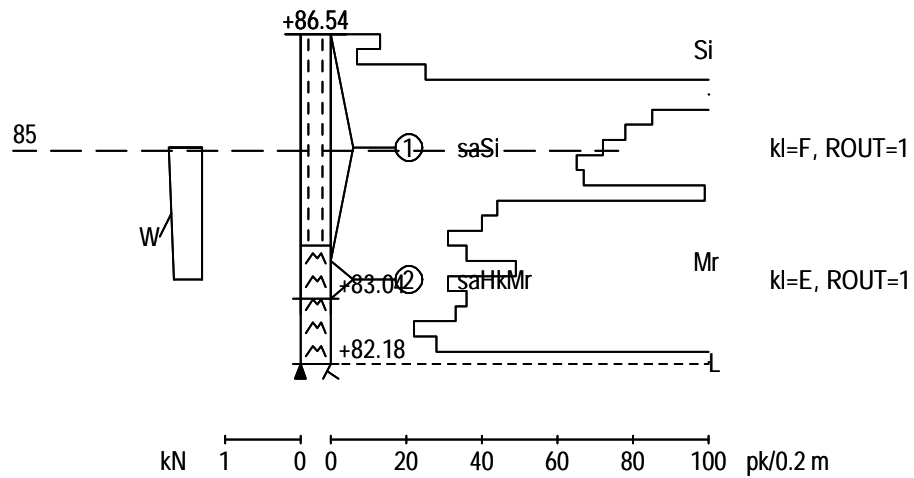


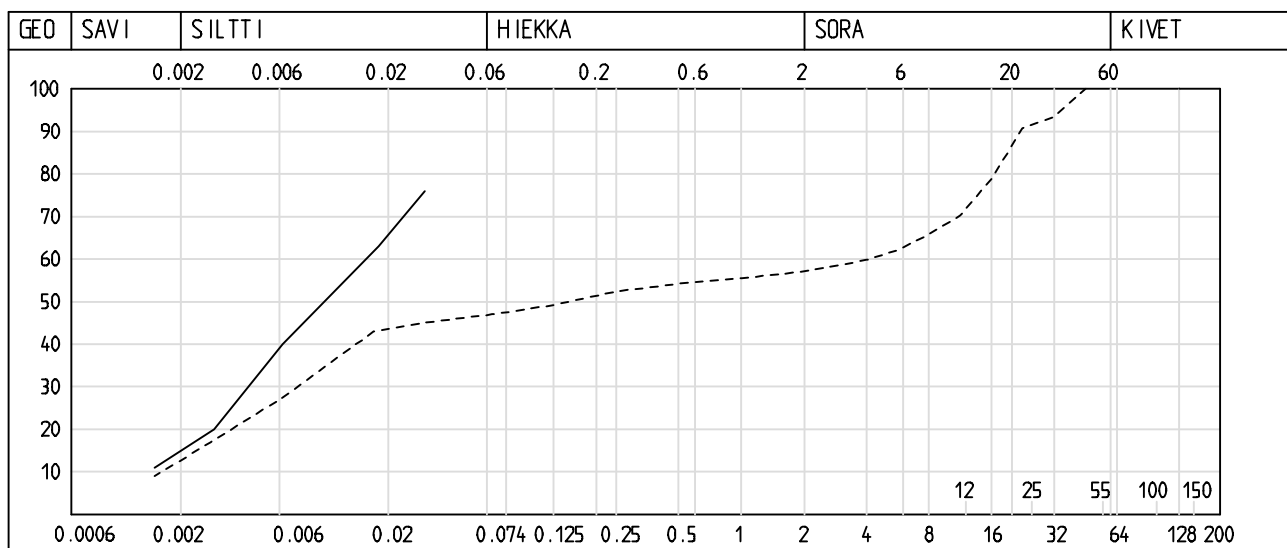
POHJATUTKIMUSKARTTA
 VIITOITUSTIE
 1:1000

Työnumero	Työn nimi		Pisteen nro
201613	KARHUNMAKI_2017_RS		404
Koordinaatisto	X	Y	Z
ETRS-GK30	6939946.971	491182.617	86.540
Korkeusjärjestelmä	Pohjaveden pinta	Kairauspvm.	Alkukairaus
N2000		22.4.2016	-
Kairustapa	Päättymistapa		
PA - Painokairaus, NO - Häiriintynyt näyte	Kivi, lohkare tai kallio		
Kairaaja	Kairauslaite		
AJ			



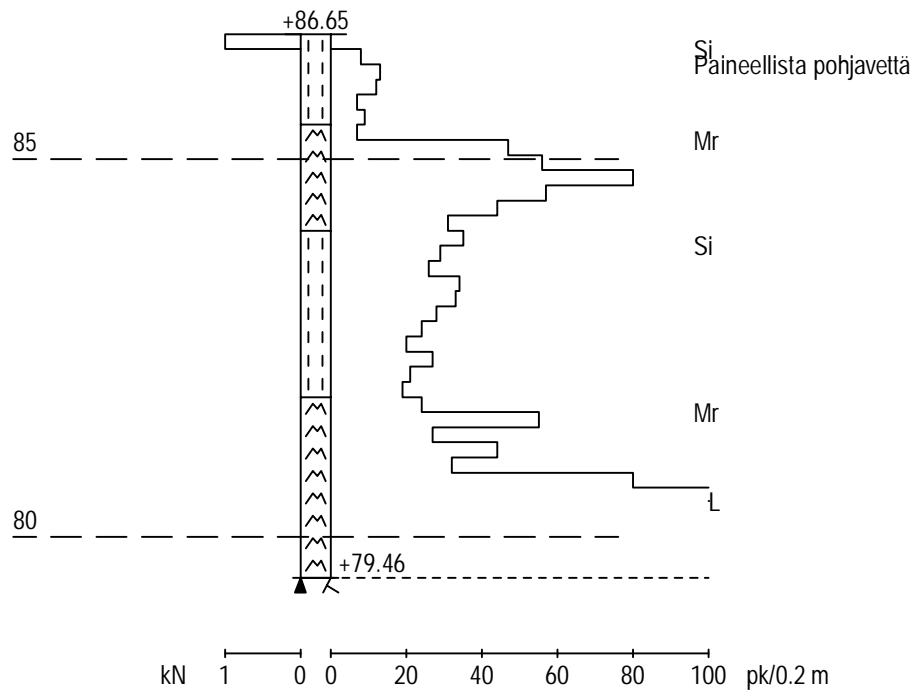
LABORATORION TUTKIMUSSELOSTUS

Karttalehti		Pisteen nimi KARHUNMAKI_2017_RS		Pisteen nro 404	Työnumero 201613
	X 6939946.971	Y 491182.617	Z 86.540		
	Arkistonumero	Suunnitelmanumero			
Tilaja			Tutkimus		
Näytteen tunnus	a _____	b -----			
Laboratorionumero	1/N0931224	2/N0931225			
Paalu					
Syvyys	1.50	3.25			
Korkeus	85.04	83.29			
Otto aika	28.4.2016	28.4.2016			
Irtotiheys: kuiva, märkä					
Kiintotiheys					
Vesipitoisuus %	22.3	18.7			
Humus: poltto, NaOH %					
Routivuus: routimaton, routiva	ROUTIVA	ROUTIVA			
Kantavuusluokka	F	E			
Kapillaarisuus					
Maalajin nimi	saSi	saHkMr			



Lausunto

Työnumero	Työn nimi		Pisteen nro
201613	KARHUNMAKI_2017_RS		405
Koordinaalisto	X	Y	Z
ETRS-GK30	6939955.964	491244.472	86.650
Korkeusjärjestelmä	Pohjaveden pinta	Kairauspvm.	Alkukairaus
N2000		21.4.2016	-
Kairustapa	Päättymistapa		
PA - Painokairaus	Kivi, lohkare tai kallio		
Kairaja	Kairauslaite		
AJ			



Työnumero	Työn nimi		Pisteen nro
201613	KARHUNMAKI_2017_RS		403
Koordinaatisto	X	Y	Z
ETRS-GK30	6939930.534	491125.094	86.450
Korkeusjärjestelmä	Pohjaveden pinta	Kairauspvm.	Alkukairaus
N2000		22.4.2016	-
Kairaustapa	Päättymistapa		
PA - Painokairaus	Kivi, lohkare tai kallio		
Kairaaja	Kairausräite		
AJ			

