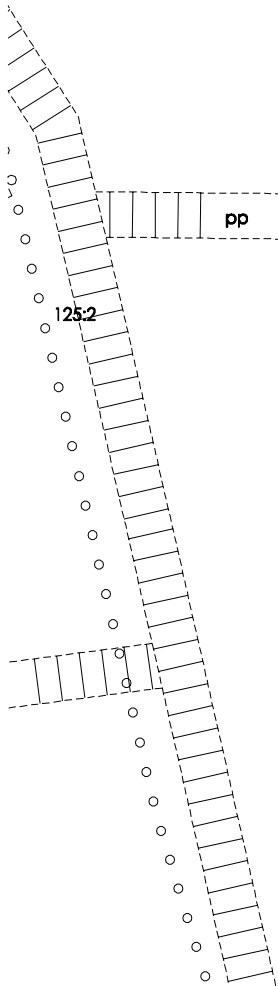
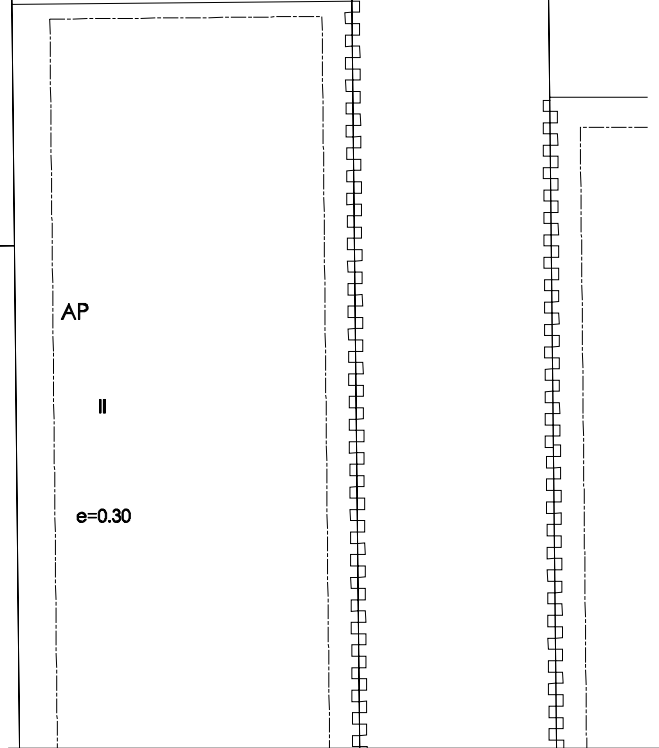
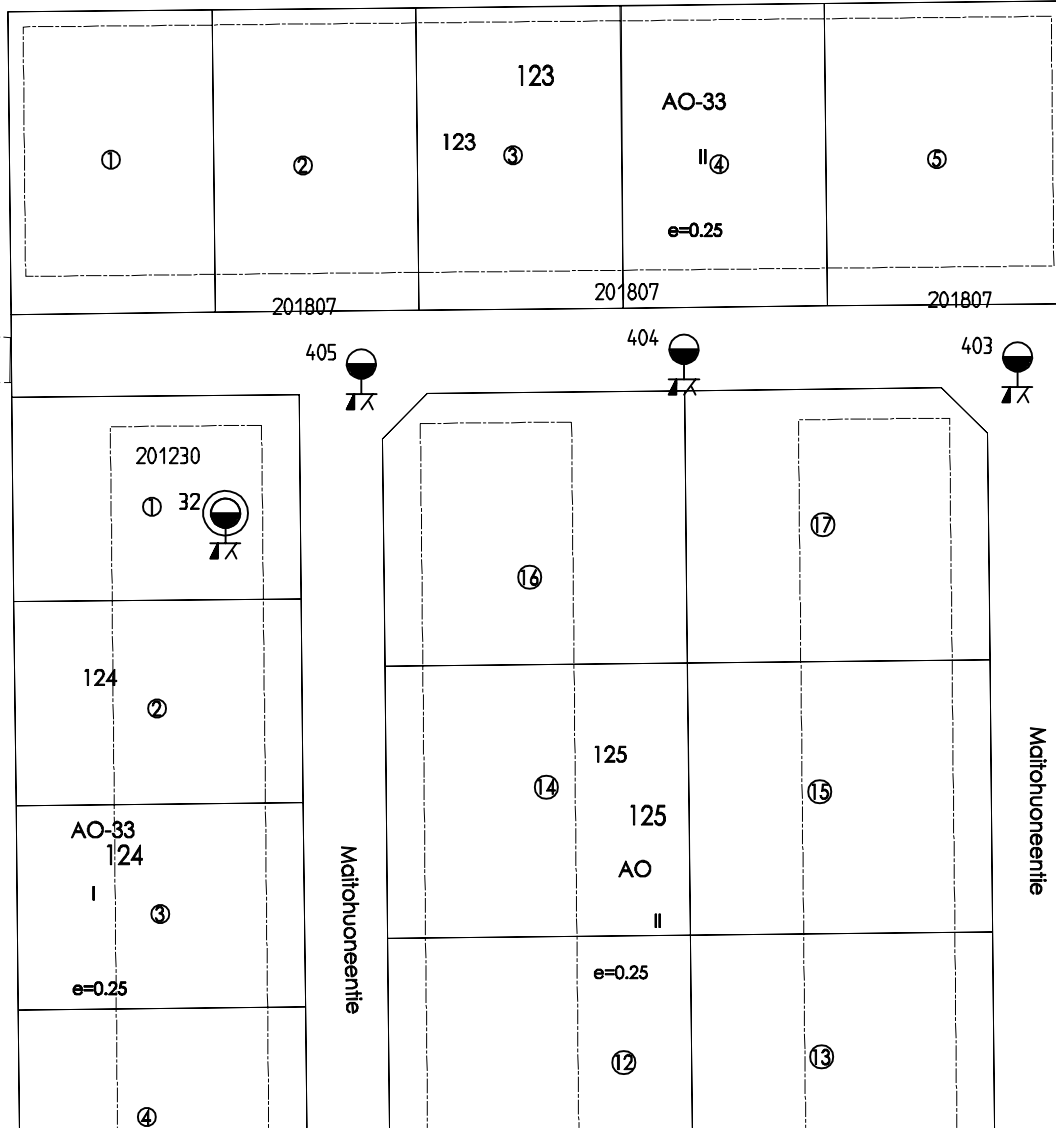


204 



pp

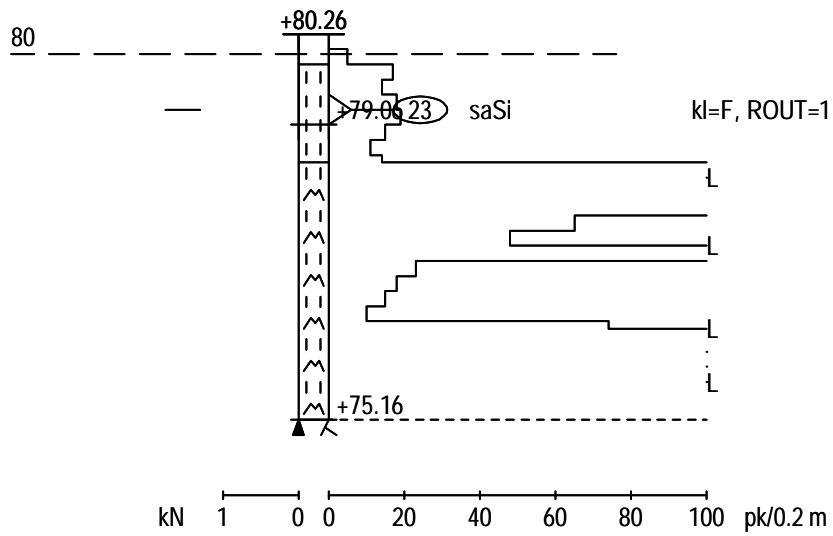
VL



POHJATUTKIMUSKARTTA
MAITOHUONEENTIE

1:1000

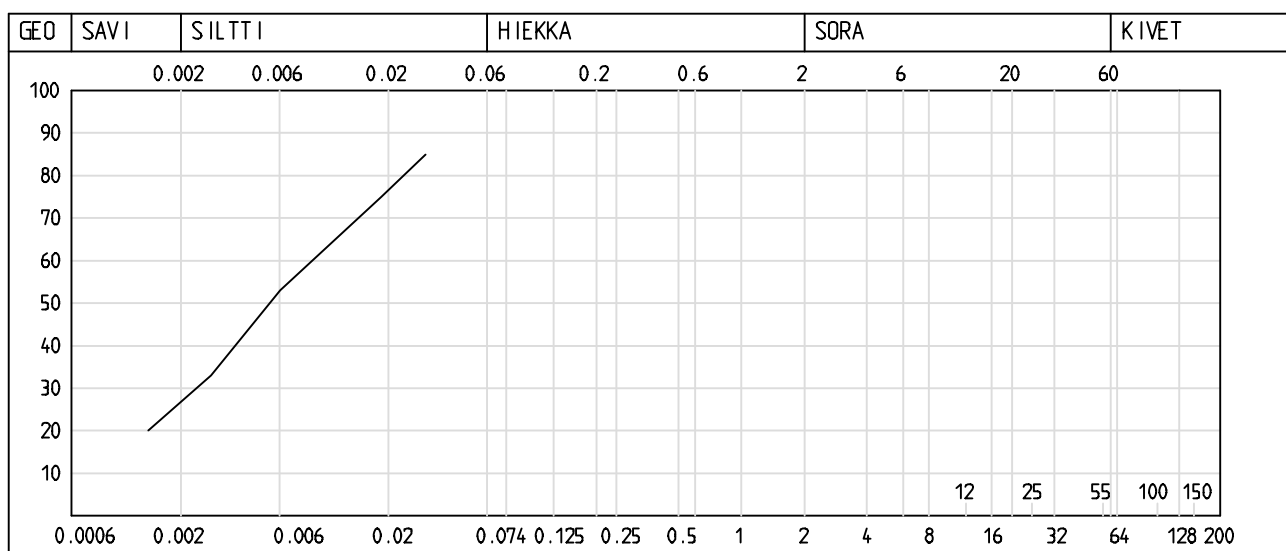
Työnumero	Työn nimi		Pisteen nro
201230	Kukkosentien_alue		32
Koordinaatisto	X	Y	Z
ETRS-GK30	6939336.082	490989.671	80.264
Korkeusjärjestelmä	Pohjaveden pinta	Kairauspvm.	Alkukairaus
N2000		13.9.2012	-
Kairaustapa	Päättymistapa		
PA - Painokairaus, NO - Häiriintynyt näyte	Kivi, lohkare tai kallio		
Kairaja	Kairauslaite		
FCG			



LABORATORION TUTKIMUSSELOSTUS

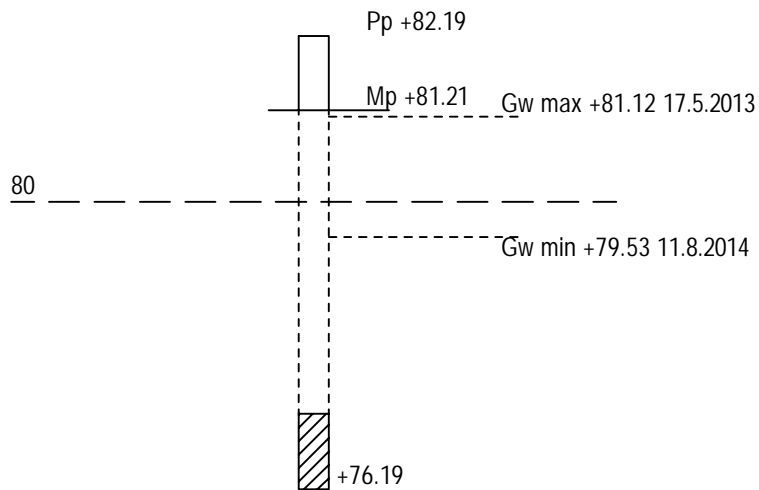
Sivu 1
16.10.2019

Karttalehti		Pisteen nimi Kukkosentien_alue		Pisteen nro 32	Työnumero 201230
	X 6939336.082	Y 490989.671	Z 80.264		
	Arkistonumero	Suunnitelmanumero			
Tilaaaja			Tutkimus		
Näytteen tunnus	a _____				
Laboratorionumero	23/N0892121				
Paalu					
Syvyys	1.00				
Korkeustaso	79.26				
Otto aika	12.11.2012				
Irto tiheys: kuiva, märkä					
Kiintotiheys					
Vesipitoisuus %	23.0				
Humus: poltto, NaOH %					
Routivuus: routimaton, routiva	ROUTIVA				
Kantavuusluokka	F				
Kapillaarisuus					
Maalajin nimi	saSi				

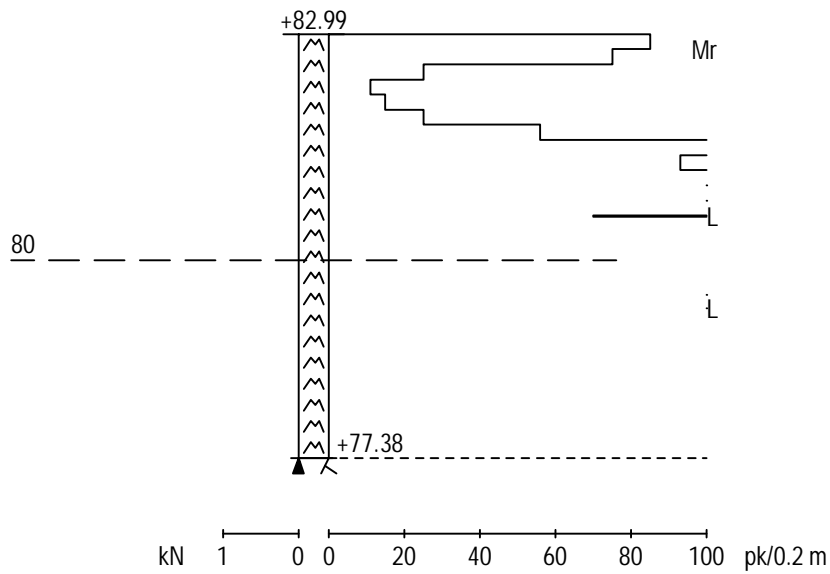


Lausunto

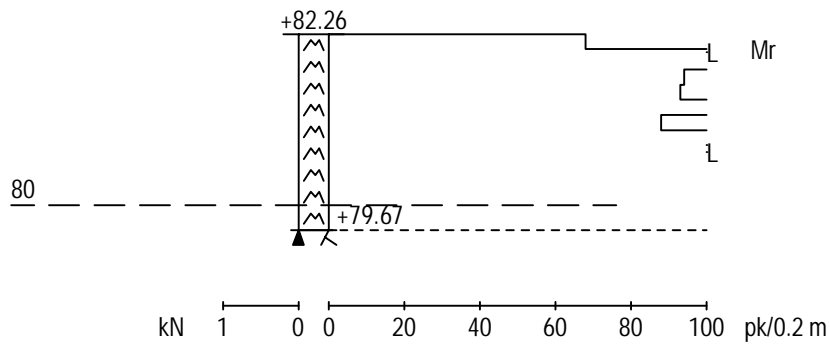
Työnumero	Työn nimi		Pisteen nro
201234	Kukkosentien_alue_pvp		204
Koordinaatisto	X	Y	Z
ETRS-GK30	6939407.011	490939.013	81.210
Korkeusjärjestelmä	Pohjaveden pinta	Kairauspvm.	Alkukairaus
N2000		2.10.2012	
Kairaustapa	Päättymistapa		
VP - Pohjavesi	Määräsyvyys		
Kairaja	Kairauslaite		
A.J			



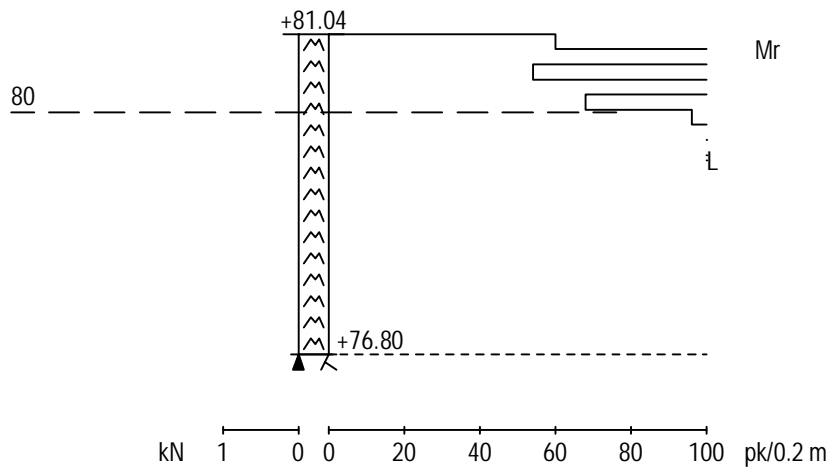
Työnumero	Työn nimi		Pisteen nro
201807	HAAPAJOKI2019		403
Koordinaatisto	X	Y	Z
ETRS-GK30	6939356.730	491094.418	82.990
Korkeusjärjestelmä	Pohjaveden pinta	Kairauspvm.	Alkukairaus
N2000		28.2.2018	-
Kairustapa	Päättymistapa		
PA - Painokairaus	Kivi, lohkare tai kallio		
Kairaja	Kairauslaite		
AJ			



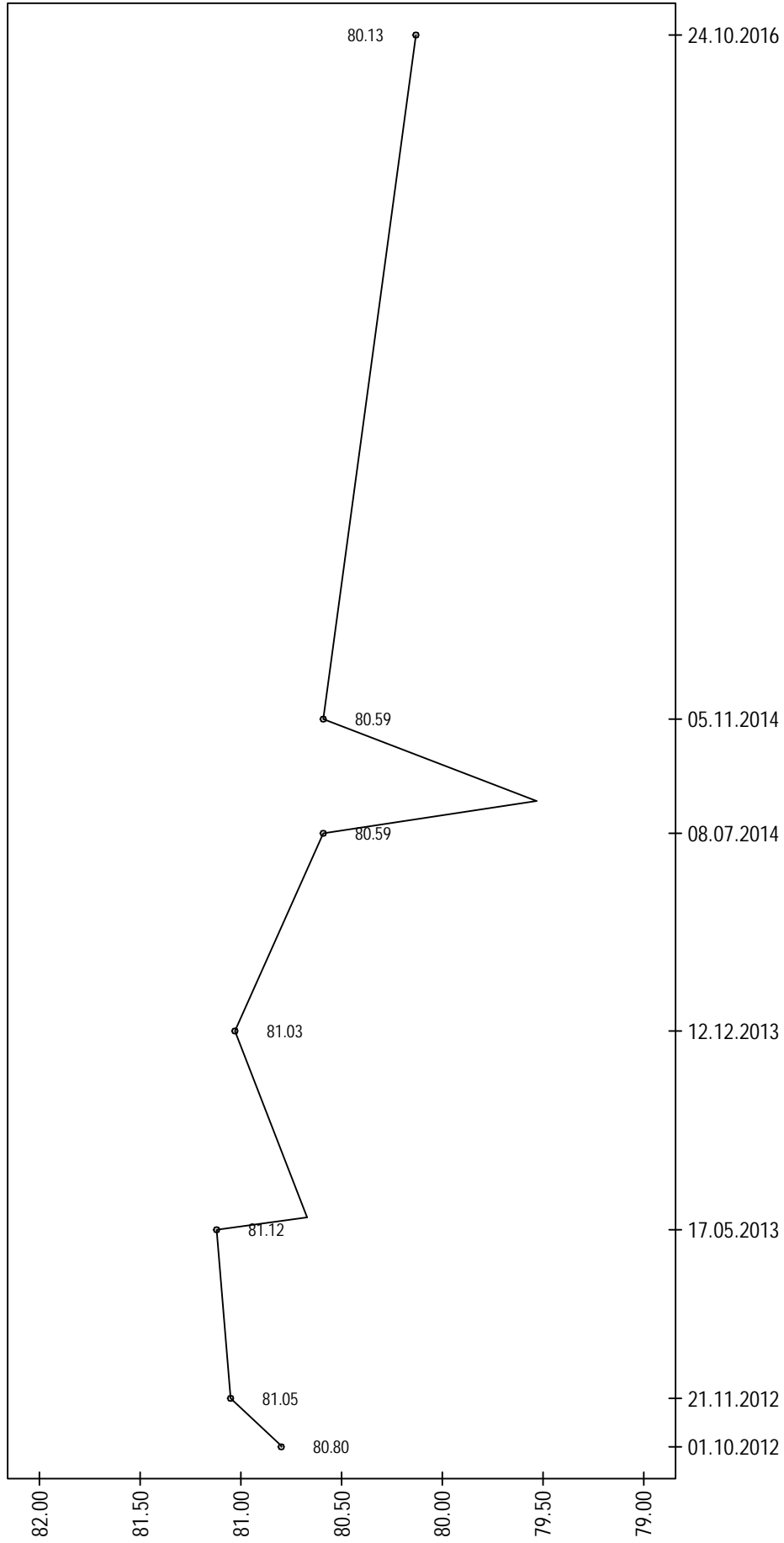
Työnumero	Työn nimi		Pisteen nro
201807	HAAPAJOKI2019		404
Koordinaatisto	X	Y	Z
ETRS-GK30	6939357.768	491050.334	82.261
Korkeusjärjestelmä	Pohjaveden pinta	Kairauspvm.	Alkukairaus
N2000		12.3.2018	-
Kairaustapa	Päättymistapa		
PA - Painokairaus	Kivi, lohkare tai kallio		
Kairaaja	Kairauslaite		
AJ			



Työnumero	Työn nimi		Pisteen nro
201807	HAAPAJOKI2019		405
Koordinaalisto	X	Y	Z
ETRS-GK30	6939355.834	491007.696	81.037
Korkeusjärjestelmä	Pohjaveden pinta	Kairauspvm.	Alkukairaus
N2000		12.3.2018	-
Kairaustapa	Päättymistapa		
PA - Painokairaus	Kivi, lohkare tai kallio		
Kairaaja	Kairauslaite		
AJ			



16.10.2019



Työnumero	Työn nimi	Pisteen nro	X	Y	Z
201234	Kukkosentien_alue_pvp	204	6939407.011	490939.013	81.210
82.19	Pulken päätin korkeus	Pulken alepään korkeus	Koordinaatio	Korkeusjärjestelmä	
		76.19	ETRS-GK30	N2000	