













MERKINNÄT

-  Poistettava puu, kaukalo tai varuste
-  Kivituhka, pohjattava alue
-  Olemassa oleva nurmikko
-  Niittysiemen
-  Suodatinkangas ja puistokate
-  Säilytettävä puu
-  istutettava pilarimänty, istutus suunnitelman mukaisesti
-  Japaninangervo
-  Purppuraheisiangervo
- 78.90 Oleva, säilyvä maanpinnan korkeus
- 78.80 Suunniteltu pinnankorkeus
-  Valaistuksen uusiminen erillisen suunnitelman mukaisesti.

KASVILLISUUS

- Puut**
1. pilarimänty *Pinus sylvestris* 'Fastigiata', koko ry 6-8 6 kpl
- Pensasistutus**
2. japaninangervo *Spirea japonica* 'SMNSJMFR' Double Play Red, koko 3L,AT
Taimiväli 50-60 cm, 68 kpl.
 3. purppuraheisiangervo *Physocarpus opulifolius* 'SMPOTW' Tiny Wine, koko 3L,AT
Taimiväli 50-60 cm, 68 kpl.



23100 KASVUALUSTAT JA KATTEET
Tekniset vaatimukset ovat InfraRYL 23111 mukaiset.

Kasvityyppi	Istutusala mm	Kate ja paksuus mm
Puut	1000	70 mm InfraRYL taulukon 23120:T1 mukainen yhtenäinen puistokate
Pensaat	500	70 mm InfraRYL taulukon 23120:T1 mukainen yhtenäinen puistokate
Niitty	200	

Kasvialustan alle tehdään vettä pidättävä moreenikerros (paksuus 20 cm), kasvialusta tehdään maisemavallin päälle.

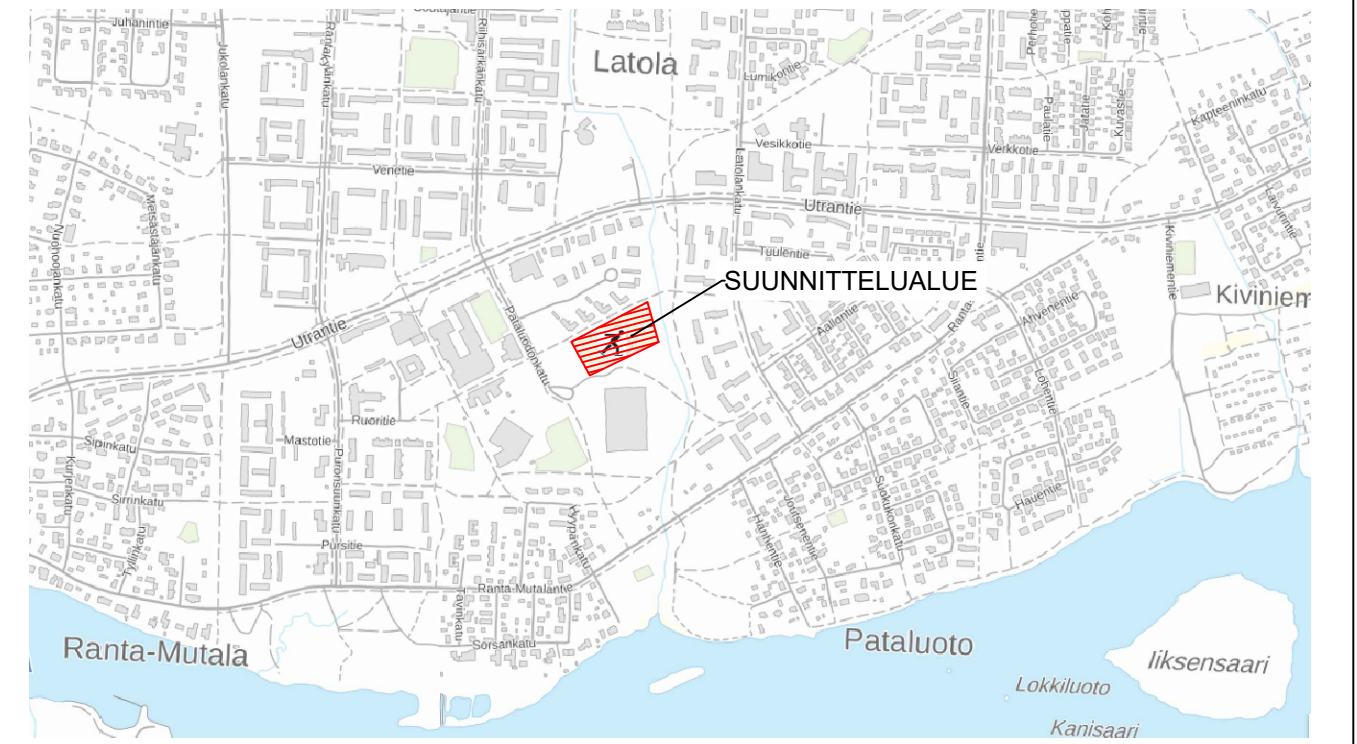
23111.1 Tuotteistetut kasvialustat
Tekniset vaatimukset InfraRYL 23111 mukaiset.

Pensailla sekä niityllä käytetään vaateliaille kasveille soveltuvaa kasvialustaa InfraRyl-tilaukossa 23110:K3 kuvan ja 23110:T3 ravinteisuustyyppi 1 kuvan mukaisesti.

23300 ISTUTUKSET

23330 Pensaat
Tekniset vaatimukset ovat InfraRYL 23330 mukaiset seuraavin tarkennuksin:
Saman lajisten taimien tulee olla keskenään samaa kantaa.
Pensaat istutetaan kasvialustaan lomittain. Taimien etäisyys maisemavallin reunasta 40 cm.

23312 Katupuut
Tekniset vaatimukset ovat InfraRYL 23312 mukaiset seuraavin tarkennuksin
Katupuina käytetään suunnitelman mukaisia lajikkeita paakkutaimina.



J. ENSUU		KAUPUNKIRAKENNEPALVELUT YHDYSKUNTATEKNIikka			
11. RANTAKYLÄ Pataluodon kaukalot	Paiväys	5.3.2025	Mittakaavat	1:500	
	Suunnittelija	Virpi Mononen	Kadunpito päätös		
	Hyväksyjät		Päätökset		
	suunnitelmakartta				
Koordinaattijärjestelmät: ETRS-GK30 ja N2000					
E Suunnala	3029	01	2025		
	Piir.no	Gsa no	Vuosi	M	