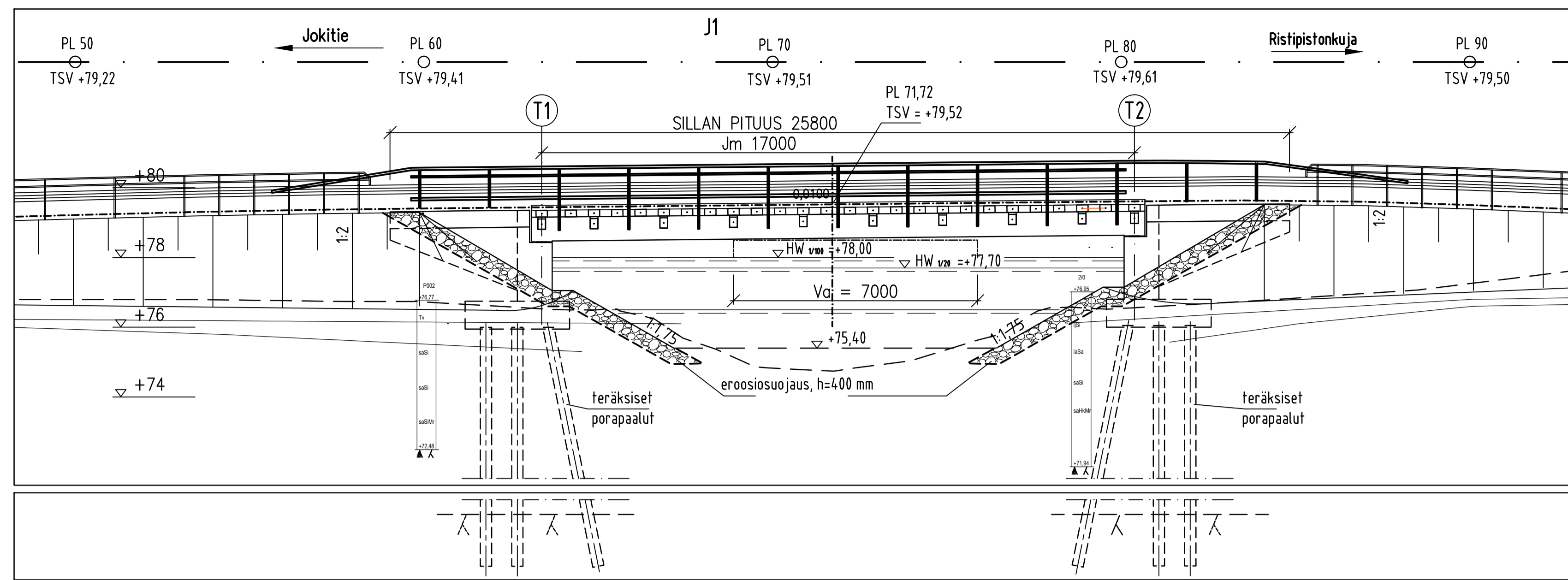
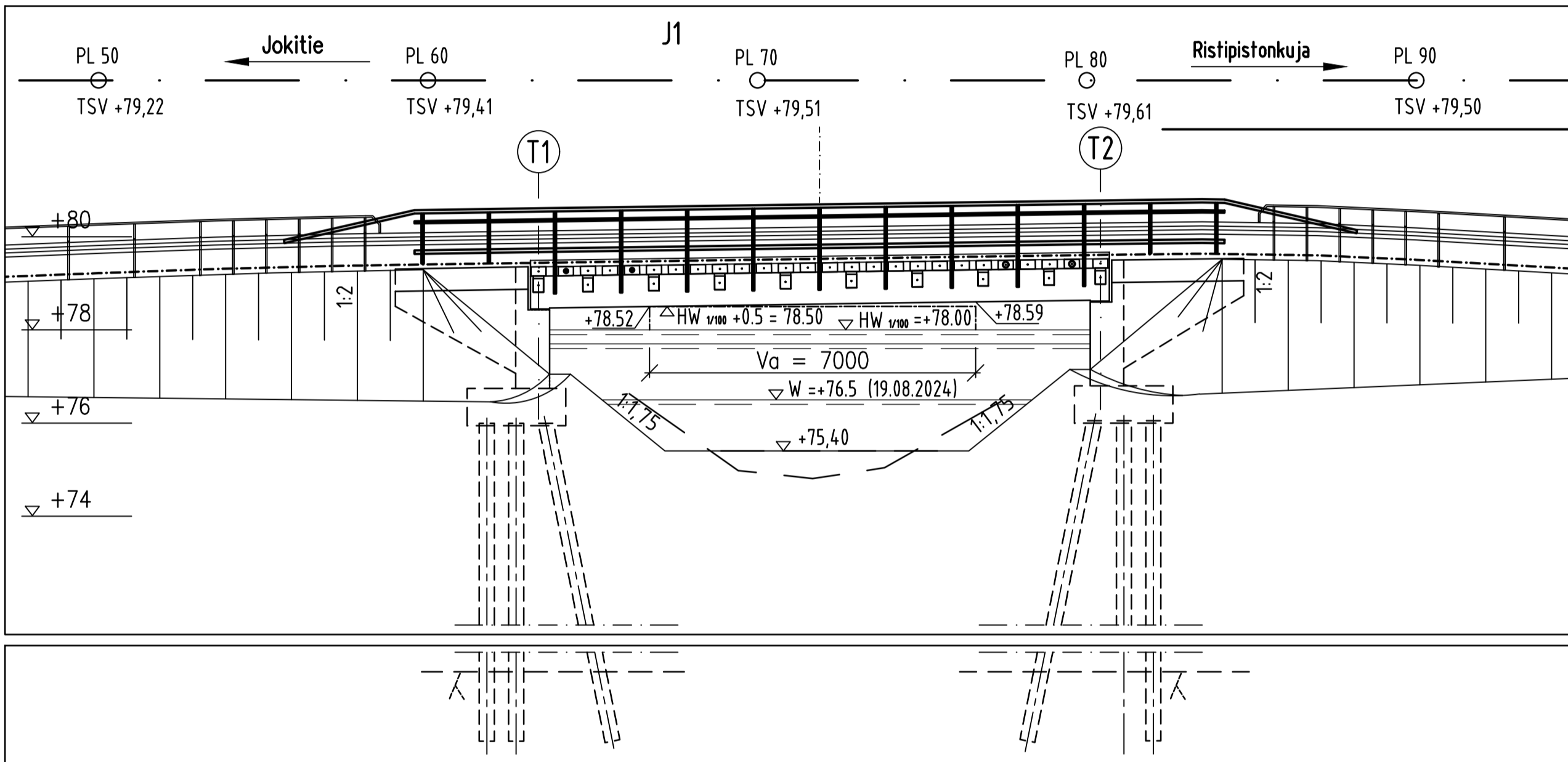


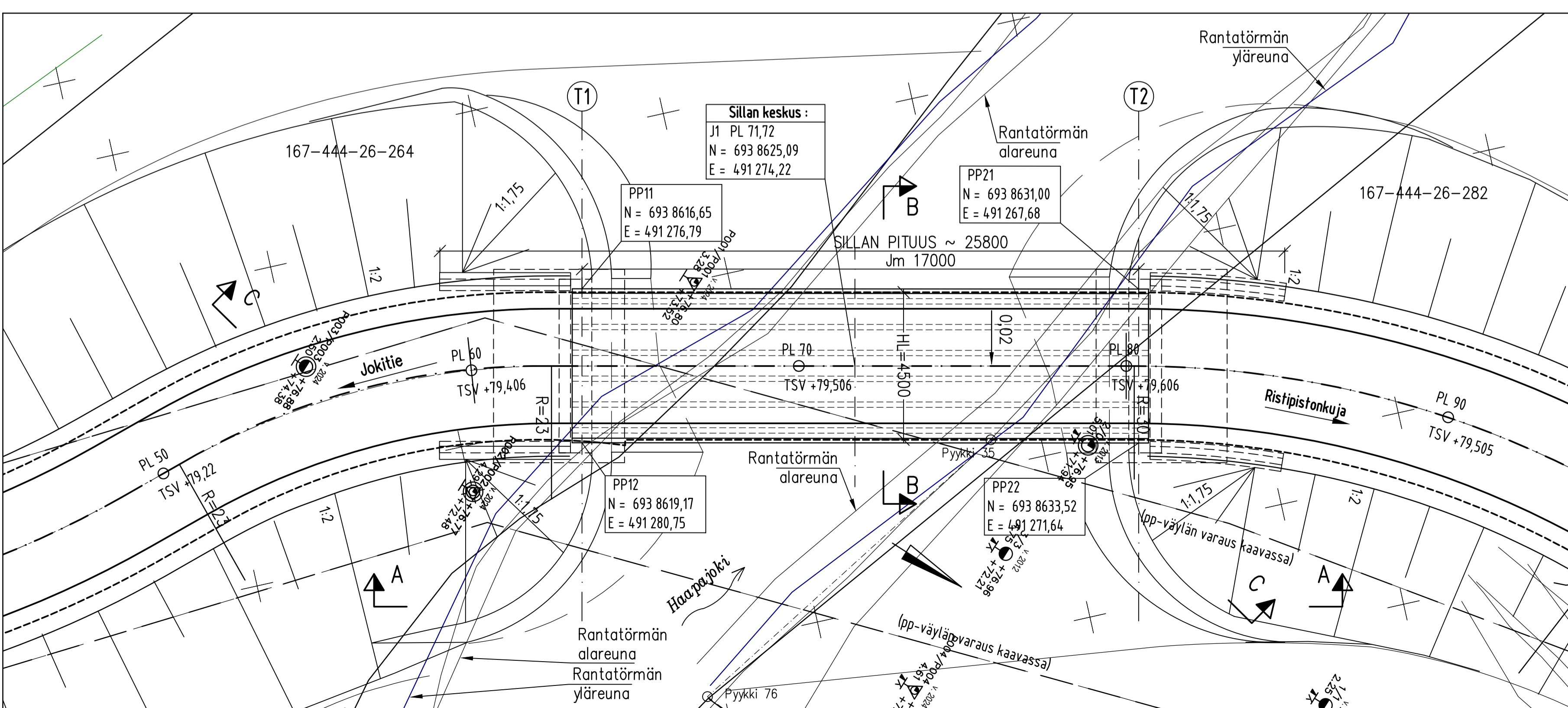
SILLAN SIVUKUVA, A-A, 1:100



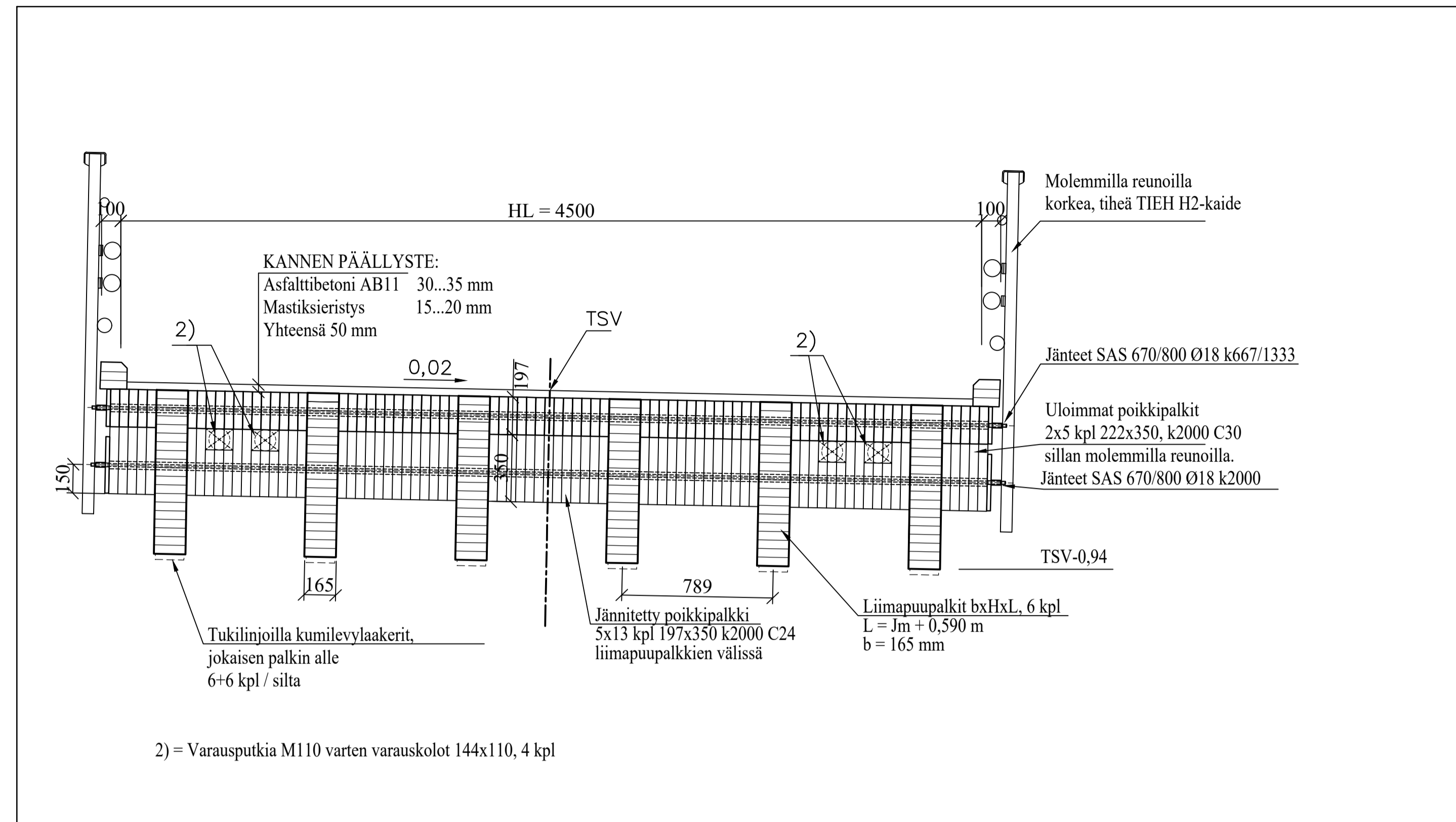
SILLAN SIVUKUVA, C-C, 1:100



SILLAN TASOKUVA 1:100



POIKKILEIKKAUS, B-B, 1:20



- PUUTAVARA : LIIMAPUUPALKIT GL30c  
SAHATAVARA C30 / C24  
PAINEKYLLÄSTYS: SFS-EN 351, LUOKKA A, SUOLAPAINEKYLLÄSTYS
- BETONI : C30/37  
BETONITERÄS : B500 B (A500 HW )  
PAALUJEN TERÄS : S355 J2H
- KOORDINAATTIJÄRJESTELMÄ : ETRS-GK30 (lyhennetty itäkoordinaatti)  
KORKEUSJÄRJESTELMÄ : N2000
- KAIDE : KORKEA, TIHEÄ TIEH2-TERÄSKAIDE (h=1,2 m) & KORKEA SUOJAVERKKO, KAIDETOLPPIEN KIINNITYS SILTAAN VERSOWOODIN piir. pPp KL-14 (B) MUKAAN
- LUISKAVERHOUKSET : ETULUISKIIN JA KEILOIHIN EROOSIOSUOJAUS.  
EROOSIOSUOJAUS : #200...300 mm LOUHE, H=400 mm.  
TIELUISKAT NURMETETAAN.  
TARKENNUKSET KATUSUUNNITELMASSA.

		KAUPUNKIRAKENNEPALVELUT YHDYSKUNTATEKNIIKKA	
24. Karhunmäki 32. Reijola HAAPAJOEN JK+PP - TIE VÄLILLÄ JOKITIE - RISTIPISTONKUJA HAAPAJOEN RAITTISILTA Katusuunnitelma Sillan pääpiirustus		Päiväys 30.01.2025 Suunnittelija Svego Finland Oy Pyykkylä	Mittakaavat 1:100 Kodunpito- ja Päättökset
S Suunn. nro 230163941	P Päiv. nro 3	S Suunn. nro 2025	S Suunn. nro 1
Koordinaattijärjestelmä: ETRS-GK30 ja N2000			