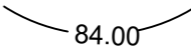
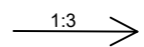



MERKINNÄT:

-  84.00 Korkeuskäyrä
-  1:3 Kaltevuus

Täyttöalue tasataan ja muotoillaan suunnitelmapuun mukaisesti.

Täyttöalue läjitetään korkeimmillaan tasoon +89.00.

Läjituskapasiteetti on alueelle noin 33 000 m³

		KAUPUNKIRAKENNEPALVELUT YHDYSKUNTATEKNIikka				
		31. NIITTYLAHTI Lahdenperänpuiston maanlajitusalue Niittylahti		Päiväys 12.12.2024 Suunnittelija Virpi Mononen Hyväksyjät		Mittakaavat 1:500 Kadunpitopäätös Päätökset
Suunnitelmapartta						
Koordinaattijärjestelmät: ETRS-GK30 ja N2000		M Suunnala	3021 Pliir.n:o	01 Osa n:o	2024 Vuosi	M