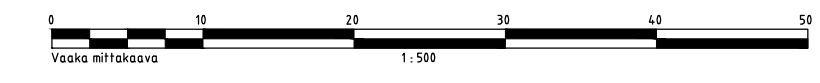


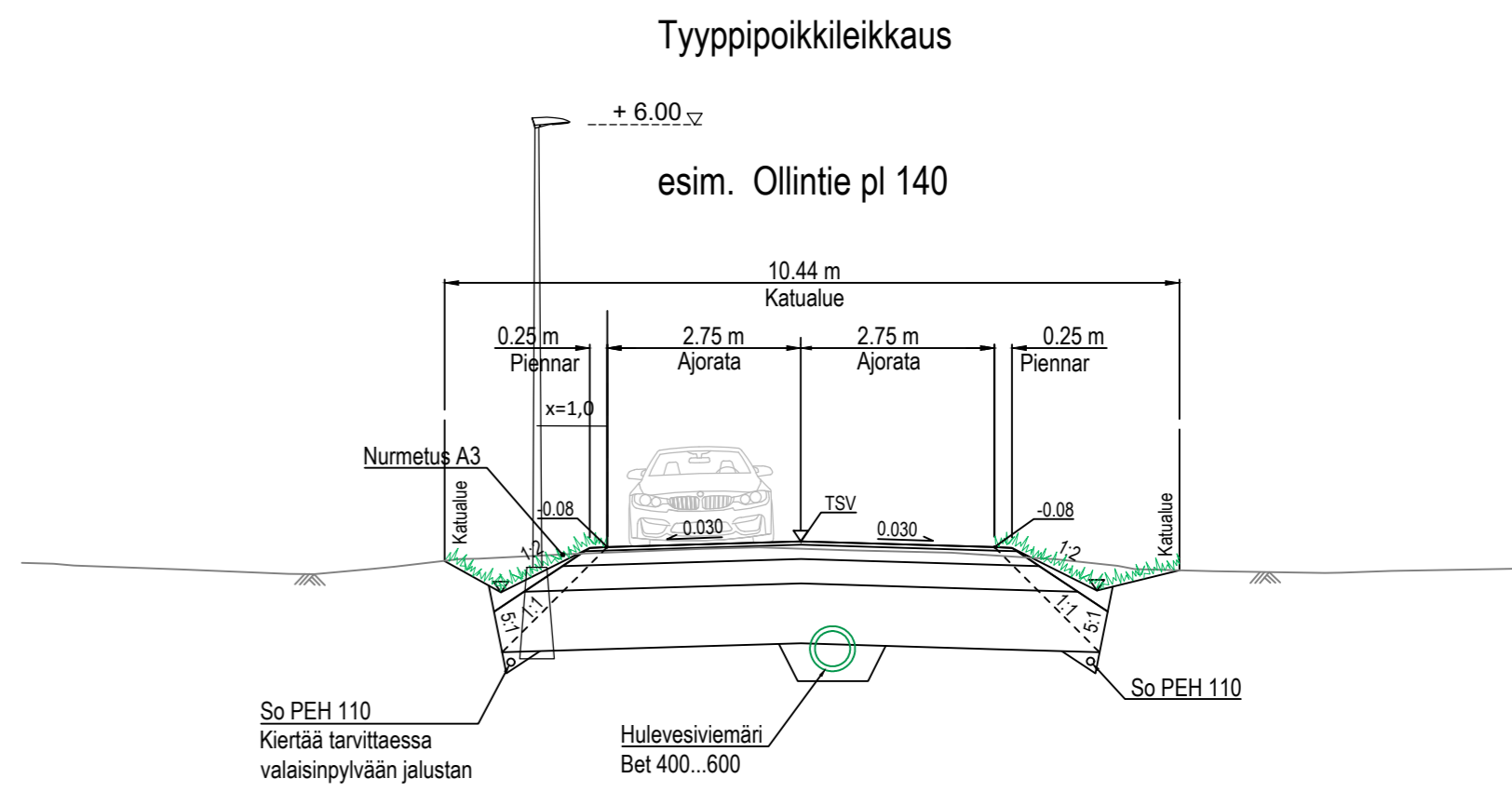
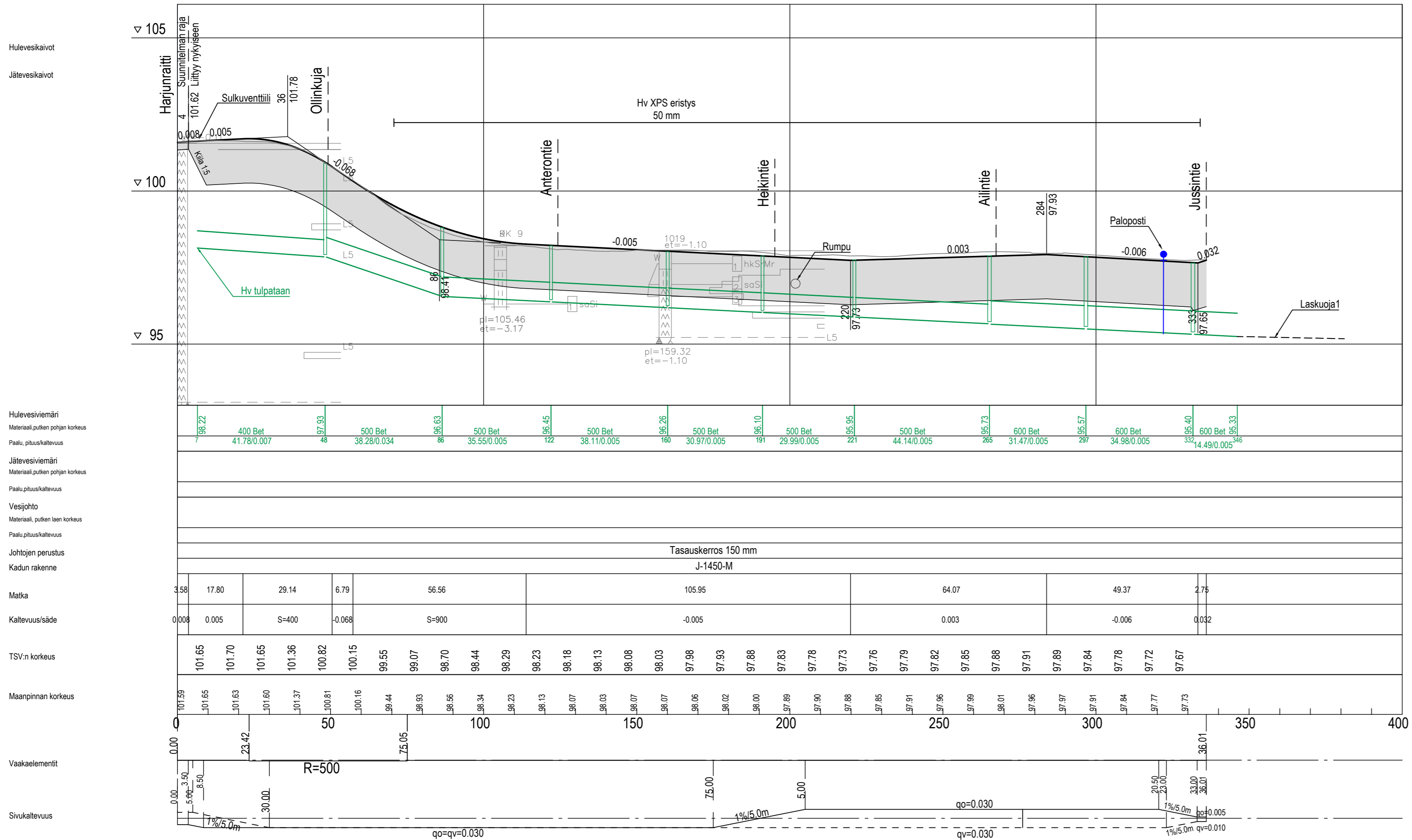
MERKINNÄT

- Suunniteltu hulevesiviemäri, tarkastuskaivo
 - Suunniteltu hulevesiviemäri, hulevesikaivo, ritiläkansi
 - Suunniteltu LED-valaisin
 - +85.03
Tontinrajakorkeus (nykyinen maanpinta)
 - Rumpu
 - Suunniteltu katu, asfalttipäällyste
 - Suunniteltu katu, sorapinta
 - Nurmiverhous
 - Pintamateriaali alkuperäisen mukaisesti
- Rakennettavalta alueelta poistetaan puusto, puiden poistotarve määritellään tapauskohtaisesti



		KAUPUNKIRAKENNEPALVELUT YHDYSKUNTATEKNIikka			
		Päiväys 9.2.2024 Suunnittelija Destia Oy Hyväksyjät	Mittakaavat 1:500 Kadunpito päätös Päätökset		
41. Uimaharju OLLINTIE Katusuunnitelma Suunnitelmapaketti					
Koordinaattijärjestelmät: ETRS-GK30 ja N2000		K Suunn.ala 510849	01 Osa no	24 Vuosi	M
		Suunnittelija Jukka Kelahaara Projektipäällikkö Juha Antila			

DESTIA OY, Infra-suunnittelu
Ohjelmakaari 10
40500 JYVÄSKYLÄ
020 444 11 (vaihde)
etunimi.sukunimi@destia.fi



		KAUPUNKIRAKENNEPALVELUT YHDYSKUNTATEKNIikka			
41. Uimaharju OLLINTIE		Päiväys 9.2.2024	Mittakaavat 1:1000/1:100, 1:100		
		Suunnittelija Destia Oy	Kadunpitopäätös		
		Hyväksyjät	Päätökset		
Katusuunnitelma Pituusleikkaus, tyypipoikkileikkaus					
Koordinaattijärjestelmät: ETRS-GK30 ja N2000		K Suunn.n:o 510849	Osa n:o 06	Vuosi 24	M
		Suunnittelija Jokke Kelahaara			
DESTIA OY, Infraosuus Ohjelmakaari 10 00500 JYVÄSKYLÄ 020 444 11 (vaihde) etunimi.sukunimi@destia.fi		Projektipäällikkö Juha Anttila			