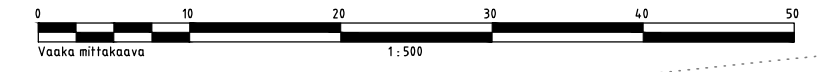
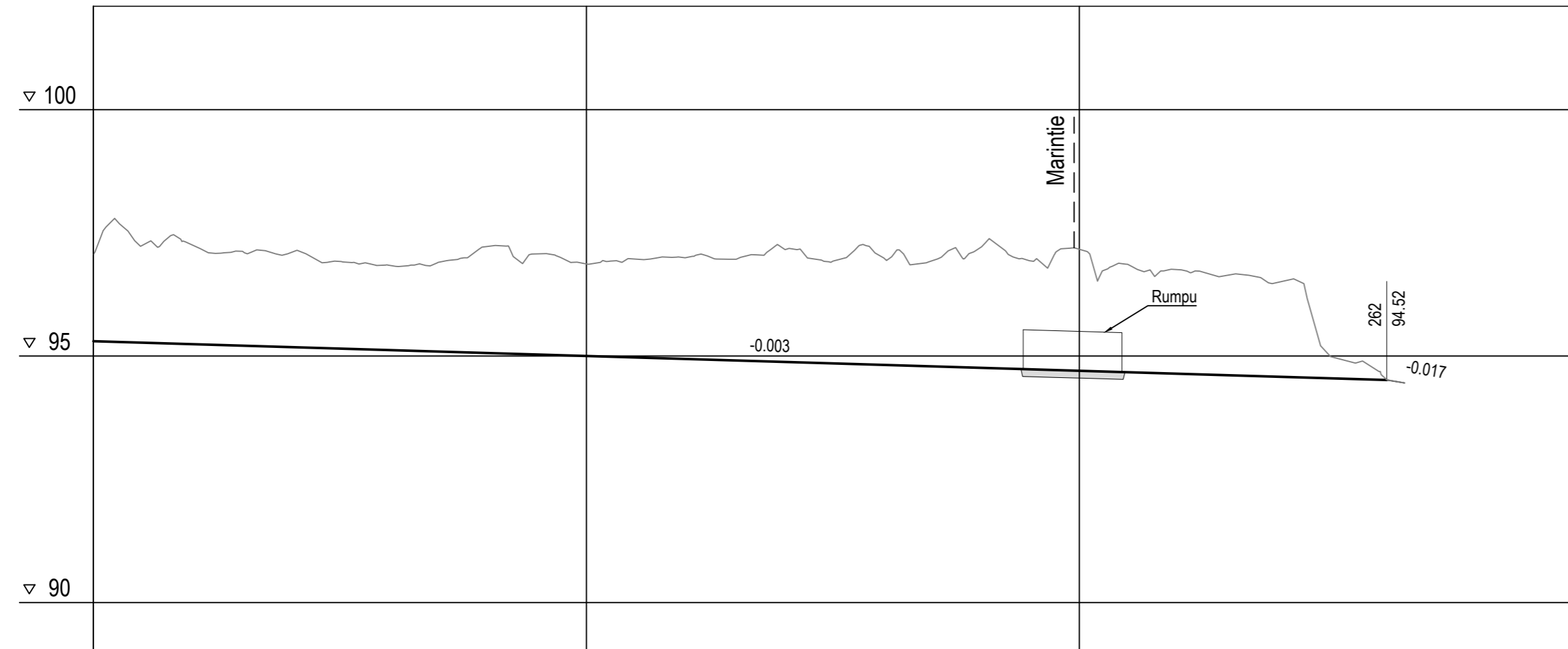


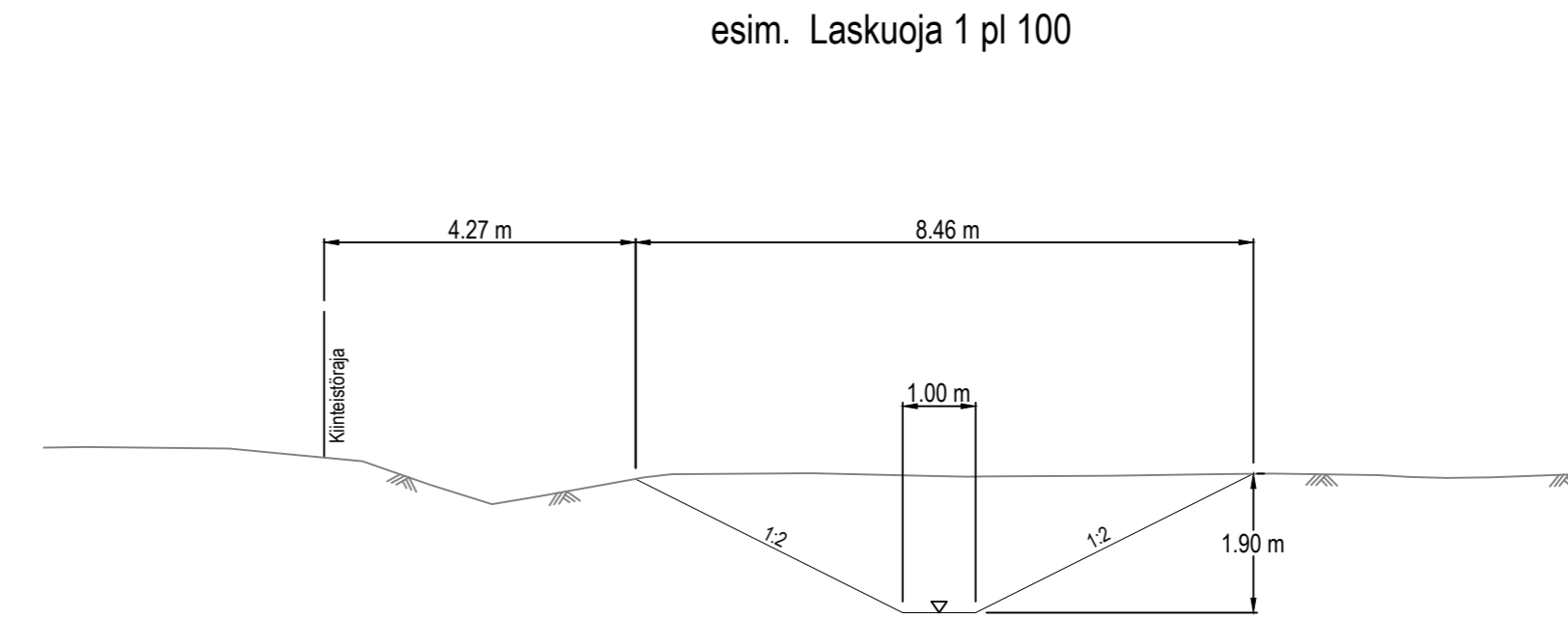
- MERKINNÄT**
- +85.03 Tontinrajakorkeus (nykyinen maanpinta)
 - Rumpu
 - Pintavesien valumissuunta
 - Suunniteltu katu, asfalttipäällyste
 - Nurmiverho
- Rakennettavalta alueelta poistetaan puusto, puiden poistotarve määritellään tapauskohtaisesti



		KAUPUNKIRAKENNEPALVELUT YHDYSKUNTATEKNIikka	
41. Uimaharju LASKUOJA1		Päiväys 9.2.2024	Mittakaavat 1:500
Katusuunnitelma Suunnitelmapartti		Suunnittelija Destia Oy	Kadunpitopäätös
Koordinaattijärjestelmät: ETRS-GK30 ja N2000		Hyväksyjät	Päätökset
K Suunnitelma	510849 Piir.no	05 Osa no	24 Vuosi
		Suunnittelija Jokke Kelahaara	
		Projektipäällikkö Juha Antila	



Hulevesivimäri	
Materiaali, putken pohjan korkeus	
Paalu, pituus/kaltevuus	
Jätevesivimäri	
Materiaali, putken pohjan korkeus	
Paalu, pituus/kaltevuus	
Vesijohto	
Materiaali, putken laen korkeus	
Paalu, pituus/kaltevuus	
Johtojen perustus	Tasauskerros 150 mm
Kadun rakenne	
Matka	262.33
Kaltevuus/säde	-0.003
TSV:n korkeus	95.30 95.27 95.24 95.21 95.18 95.15 95.12 95.09 95.06 95.03 95.00 94.97 94.94 94.91 94.88 94.85 94.82 94.79 94.76 94.73 94.70 94.67 94.64 94.61 94.58 94.55 94.52
Maanpinnan korkeus	97.06 97.25 97.26 97.13 97.10 96.92 96.84 96.90 97.23 97.07 96.87 96.97 97.00 96.97 97.18 96.93 97.01 96.93 97.21 96.93 97.17 96.85 96.75 96.64 96.49 96.09 94.74
Vaakaelementit	0.00 50 100 150 200 250 300



		KAUPUNKIRAKENNEPALVELUT YHDYSKUNTATEKNIikka			
41. Uimaharju LASKUOJA1		Päiväys 9.2.2024	Mittakaavat 1:1000/1:100, 1:100		
		Suunnittelija Destia Oy	Kadunpitoapäätös		
		Hyväksyjät	Päätökset		
Katusuunnitelma Pituusleikkaus, tyyppipoikkileikkaus					
Koordinaattijärjestelmät: ETRS-GK30 ja N2000		K Suunn.ala	510849 Piir.n:o	12 Osa n:o	24 Vuosi
		Suunnittelija Jokke Kelahaara			
DESTIA OY, Infraosuunnittelu Ohjelmakaari 10 00500 JYVÄSKYLÄ 020 444 11 (vaihde) etunimi.sukunimi@destia.fi		Projektipäällikkö Juha Anttila			