

MERKINNÄT

- Suunniteltu hulevesiviemäri, tarkastuskaivo
 - Suunniteltu hulevesiviemäri, hulevesikaivo, ritiläkansi
 - Suunniteltu LED-valaisin
 - +85.03 Tontinrajakorkeus (nykyinen maanpinta)
 - Rumpu
 - Pintavesien valumissuunta
 - Suunniteltu katu, asfalttipäällyste
 - Suunniteltu katu, sorapinta
 - Nurmiverho
 - Pintamateriaali alkuperäisen mukaisesti
- Rakennettavalta alueelta poistetaan puusto, puiden poistotarve määritellään tapauskohtaisesti



KAUPUNKIRAKENNEPALVELUT
YHDYSKUNTATEKNIikka

41. Uimaharju
ANTERONTIE
LASKUOJA 2

Katusuunnitelma
Suunnitelmakartta

Koordinaattijärjestelmät: ETRS-GK30 ja N2000

Päiväys
9.2.2024

Mittakaavat
1:500

Suunnittelija
Destia Oy

Kadunpito päätös

Hyväksyjät
Päätökset

K Suunn.ala 510849 03 24


Piir.no Osan:o Vuosi M



DESTIA OY, Infra-suunnittelu
Ohjelma- ja
Ohjelma- ja
40500 JYVÄSKYLÄ
020 444 11 (vaihde)
etunimi.sukunimi@destia.fi


Suunnittelija
Jokke Kelahaara

Projektipäällikkö
Juha Antila

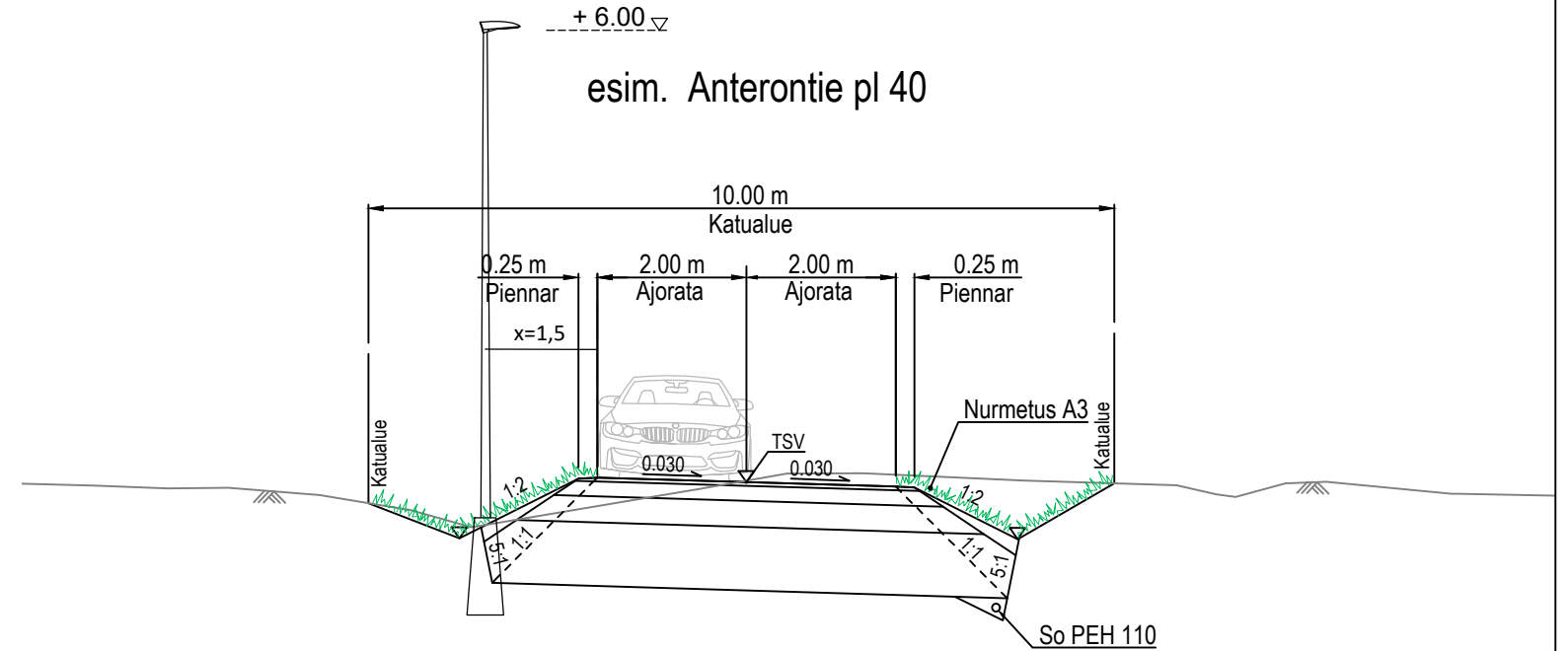


Hulevesikaivot

Jätevesikaivot

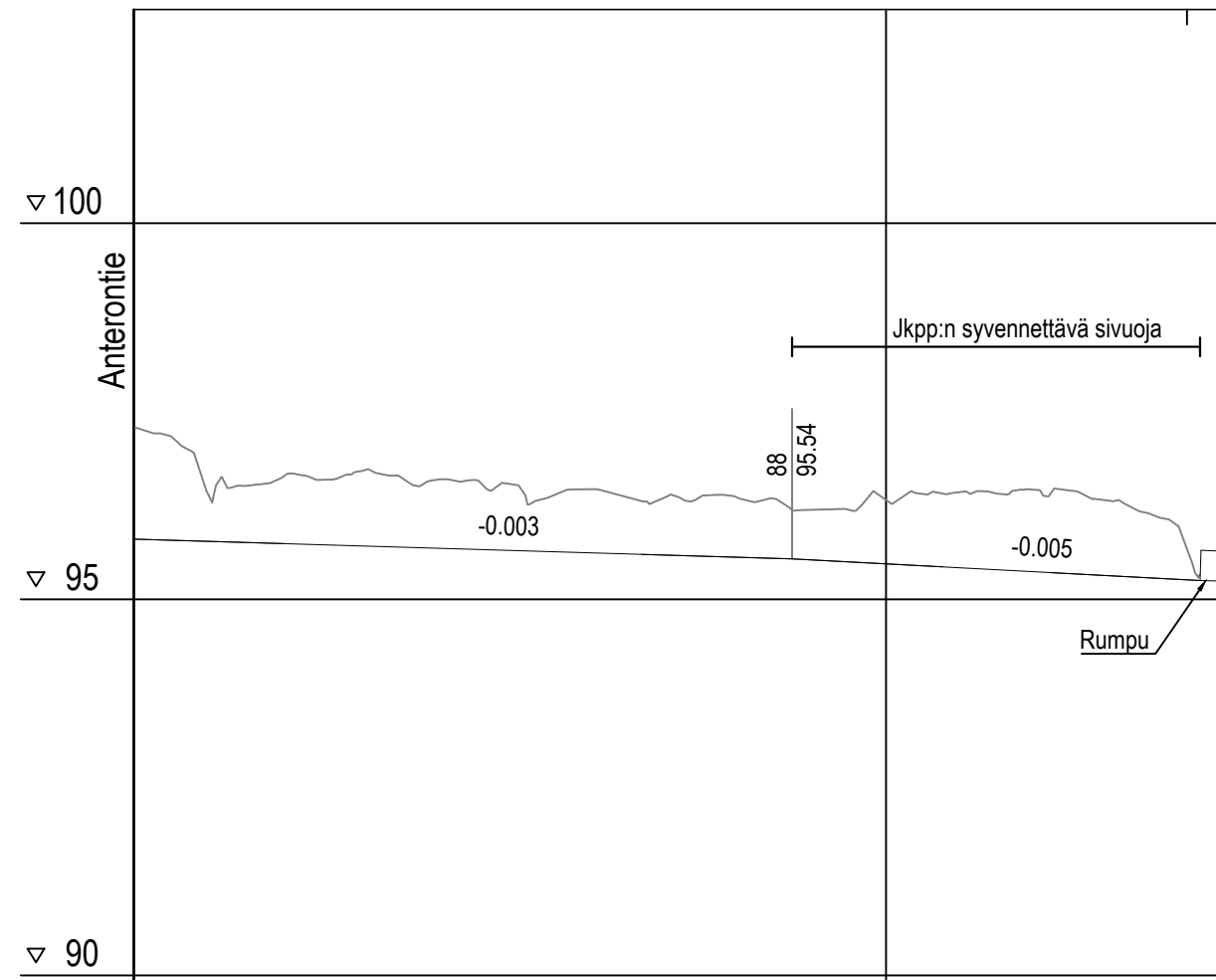


Tyypipoikkileikkaus



		KAUPUNKIRAKENNEPALVELUT YHDYSKUNTATEKNIikka			
41. Uimaharju ANTERONTIE		Päiväys 9.2.2024	Mittakaavat 1:1000/1:100, 1:100		
Katusuunnitelma Pituusleikkaus, tyypipoikkileikkaus		Suunnittelija Destia Oy	Kadunpitopäätös		
Koordinaattijärjestelmät: ETRS-GK30 ja N2000		Hyväksyjät	Päätökset		
K Suunn.alta	510849 Piir.n:o	09 Osa n:o	24 Vuosi	M	
		Suunnittelija Jukka Kelahaara			
DESTIA OY, Infrasuunnittelu Ohjelmakaari 10 40500 JYVÄSKYLÄ 020 444 11 (vaihde) etunimi.sukunimi@destia.fi		Projektipäällikkö Juha Antila			

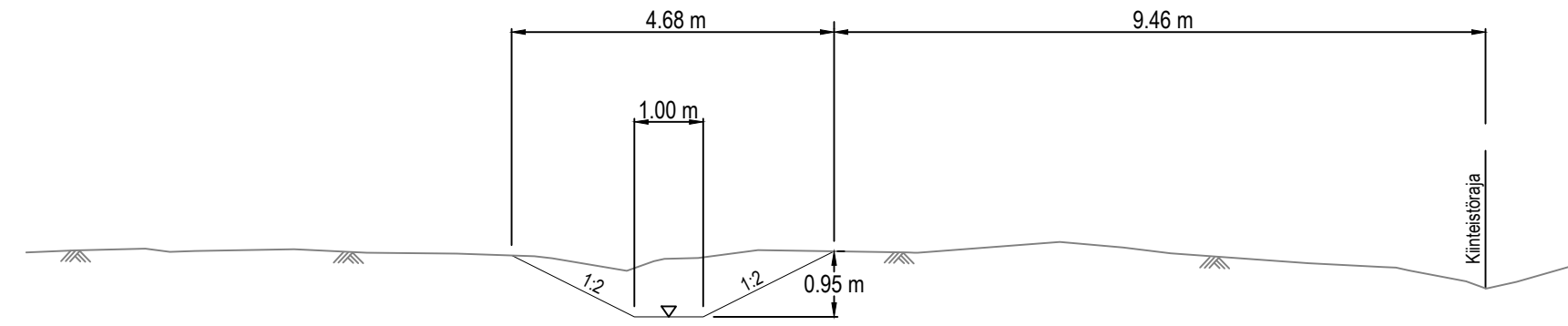
Hulevesikaivot
Jätevesikaivot



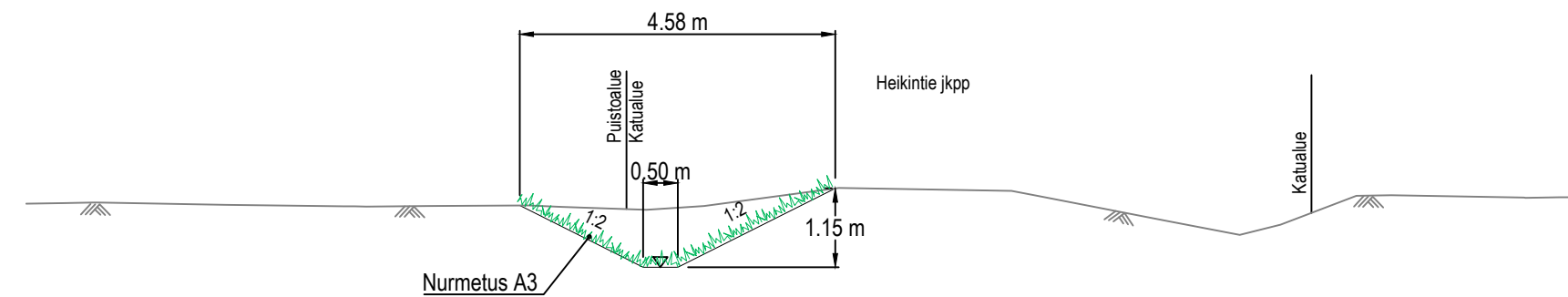
Hulevesiviemäri
Materiaali, putken pohjan korkeus
Paalu, pituus/kaltevuus
Jätevesiviemäri
Materiaali, putken pohjan korkeus
Paalu, pituus/kaltevuus
Vesijohto
Materiaali, putken laen korkeus
Paalu, pituus/kaltevuus
Johtojen perustus
Kadun rakenne

Matka	87.51													57.49				
Kaltevuus/säde	-0.003													-0.005				
TSV:n korkeus	95.80	95.77	95.74	95.71	95.68	95.65	95.62	95.59	95.56	95.52	95.47	95.42	95.36	95.31	95.26			
Maanpinnan korkeus	97.29	96.38	96.64	96.70	96.59	96.53	96.46	96.33	96.36	96.19	96.32	96.43	96.45	96.31	96.67			
Vaakaelementit	0.00	21.14	26.74	50	87.51	100	41.72											

Tyypipoikkileikkaus plv 0-87
esim. Laskuoja 2 pl 60



Tyypipoikkileikkaus plv 87-142
esim. Laskuoja 2 pl 100



KAUPUNKIRAKENNEPALVELUT
YHDYSKUNTATEKNIikka

41. Uimaharju
LASKUOJA2

Katusuunnitelma
Pituusleikkaus, tyypipoikkileikkaukset

Koordinaattijärjestelmät: ETRS-GK30 ja N2000

Päiväys
9.2.2024

Suunnittelija
Destia Oy

Hyväksyjät
Päätökset

Mittakaavat
1:1000/1:100, 1:100

K Suunn.ala
510849 Piir.n:o

13 Osa.n:o
24 Vuosi
M



DESTIA OY, Infra-suunnittelu
Ohjelmakaari 10
40500 JYVÄSKYLÄ
020 444 11 (vaihdet)
etunimi.sukunimi@destia.fi

Suunnittelija
Jokke Kelahaara

Projektipäällikkö
Juha Antila