


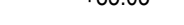








MERKINNÄT

-  Suunniteltu hulevesiviemäri, tarkastuskaivo
-  Suunniteltu hulevesiviemäri, hulevesikaivo, ritiläkansi
-  Suunniteltu LED-valaisin
-  +85.03 Tontinrajakorkeus (nykyinen maanpinta)
-  Rumpu
-  Suunniteltu katu, asfalttipäällyste
-  Suunniteltu jkpp, asfalttipäällyste
-  Suunniteltu jkpp, sorapinta
-  Nurmiverhoaus
-  Pintamateriaali alkuperäisen mukaisesti

Rakennettavalta alueelta poistetaan puusto, puiden poistotarve määritellään tapauskohtaisesti



KAUPUNKIRAKENNEPALVELUT
YHDYSKUNTATEKNIikka

41. Uimaharju
AILINTIE

Päiväys
9.2.2024

Mittakaavat
1:500

Suunnittelija
Destia Oy

Kadunpito päätös

Hyväksyjät
Päätökset

Katusuunnitelma
Suunnitelmapaketti

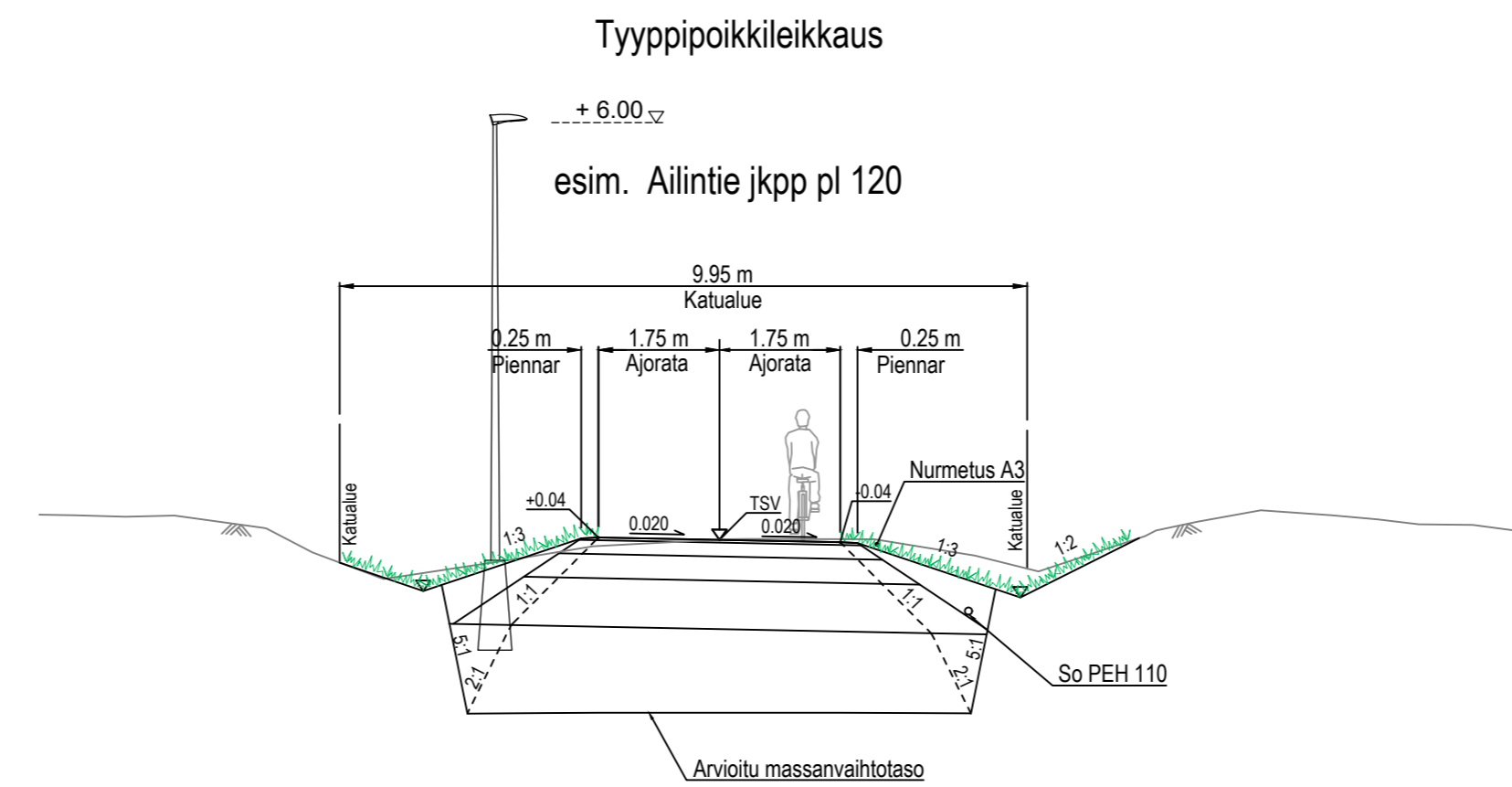
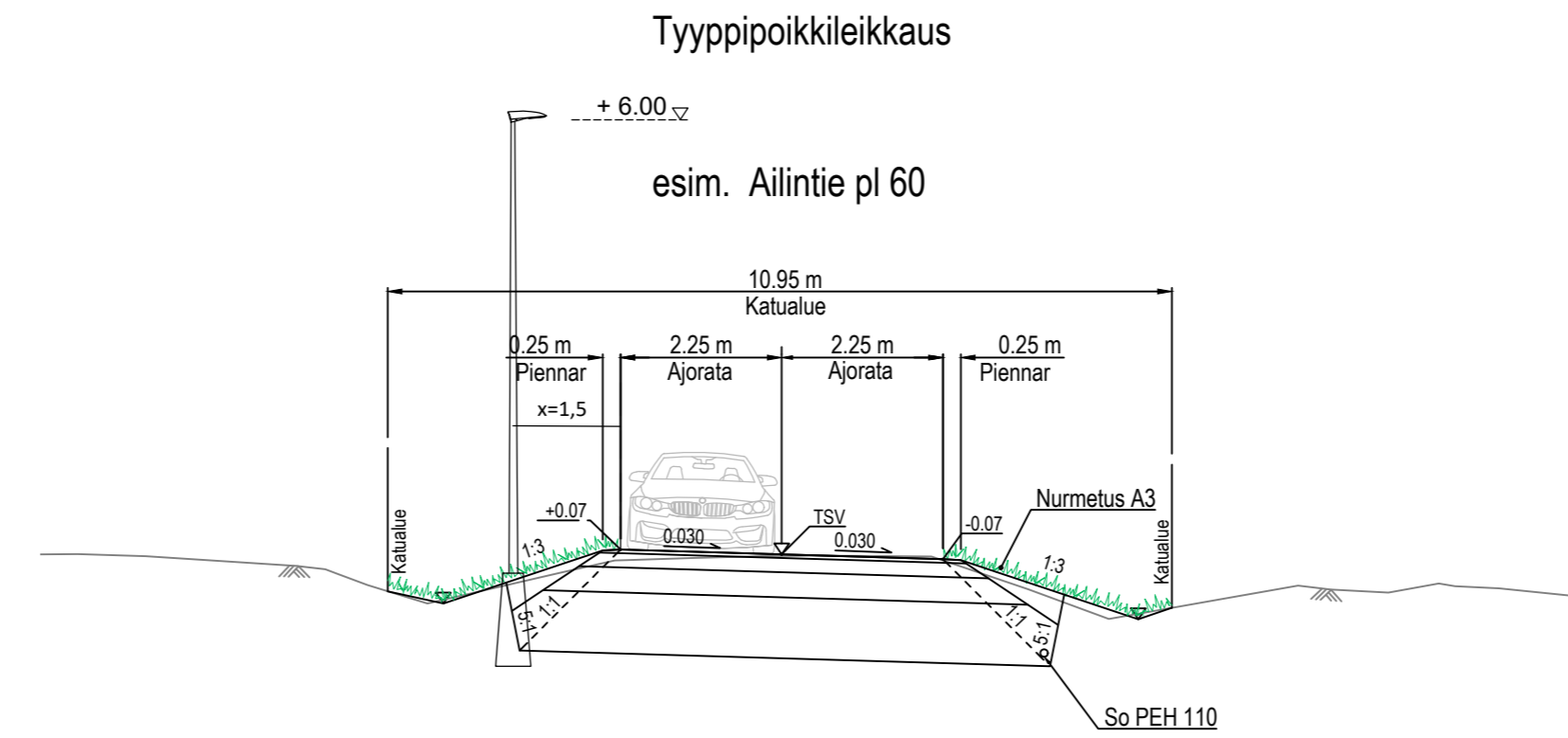

Koordinaattijärjestelmät: ETRS-GK30 ja N2000	K Suunn.ata	510849 Piir.n:o	04 Osa n:o	24 Vuosi	M
--	----------------	--------------------	---------------	-------------	---



DESTIA OY, Infra-suunnittelu
Ohjelmakaari 10
40500 JYVÄSKYLÄ
020 444 11 (vaihde)
etunimi.sukunimi@destia.fi

Suunnittelija
Jokke Kelahaara

Projektipäällikkö
Juha Antila



		KAUPUNKIRAKENNEPALVELUT YHDYSKUNTATEKNIikka			
41. Uimaharju AILINTIE		Päiväys 9.2.2024	Mittakaavat 1:1000/1:100, 1:100		
		Suunnittelija Destia Oy	Kadunpitoapäätös		
		Hyväksyjät	Päätökset		
Katusuunnitelma Pituusleikkaus, tyypipoikkileikkaukset					
Koordinaattijärjestelmät: ETRS-GK30 ja N2000		K Suunn.ala	510849 Piir.no	11 Osa no	24 Vuosi
		Suunnittelija Jukka Kelahaara			
DESTIA OY, Infra-suunnittelu Ohjelmakaari 10 00500 JYVÄSKYLÄ 020 444 11 (vaihde) etunimi.sukunimi@destia.fi		Projektipäällikkö Juha Anttila			