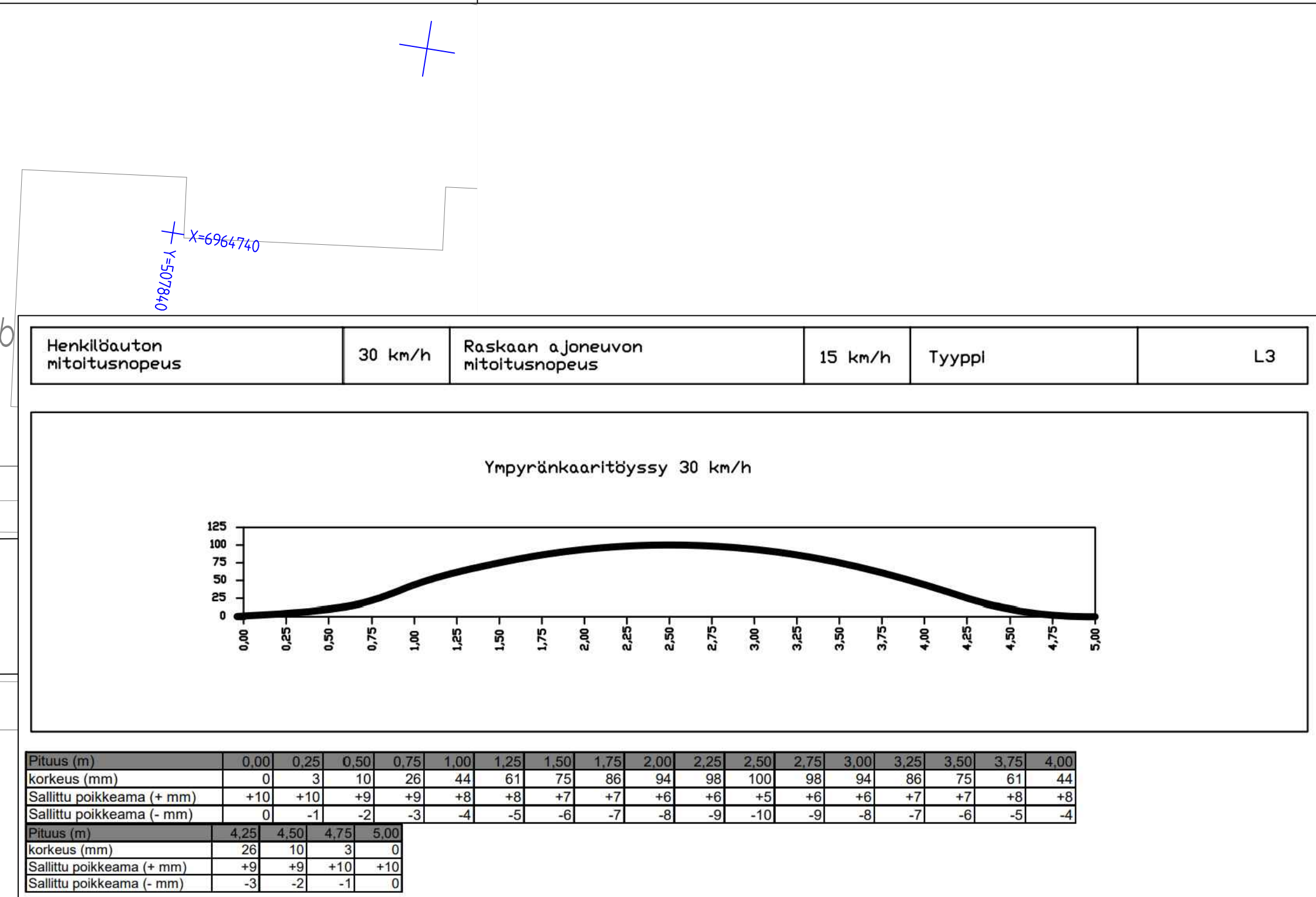
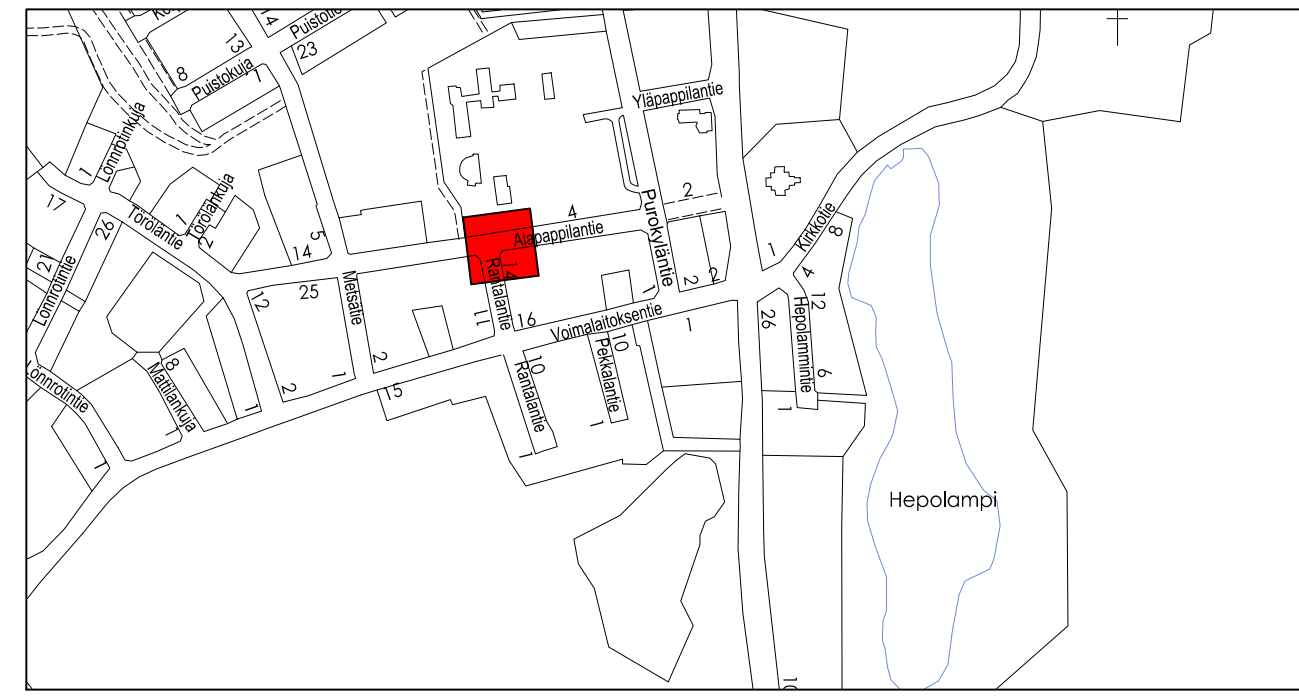
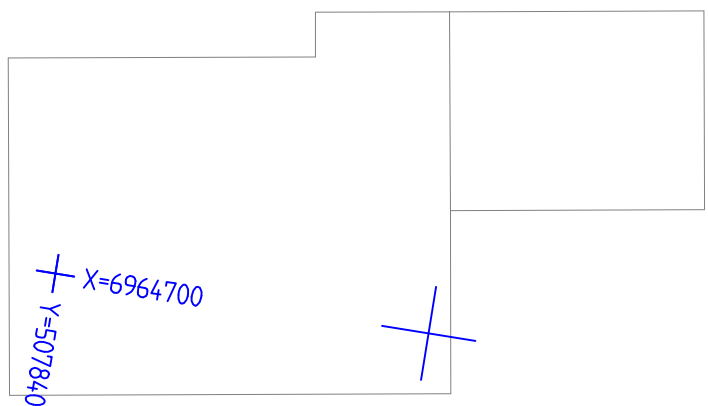


Y = 507811.77
X = 6964721.36

Y = 507812.76
X = 6964715.42



Pituus (m)	0,00	0,25	0,50	0,75	1,00	1,25	1,50	1,75	2,00	2,25	2,50	2,75	3,00	3,25	3,50	3,75	4,00
korkeus (mm)	0	3	10	26	44	61	75	86	94	98	100	98	94	86	75	61	44
Sallittu poikkeama (+ mm)	+10	+10	+9	+9	+8	+8	+7	+7	+6	+6	+5	+6	+6	+7	+7	+8	+8
Sallittu poikkeama (- mm)	0	-1	-2	-3	-4	-5	-6	-7	-8	-9	-10	-9	-8	-7	-6	-5	-4



- MERKINNÄT**
- Suunniteltu asfalttipäällyste, katu
 - Suunniteltu tasaus
 - Nykyinen tasaus

J. ENSUU KAUPUNKIRAKENNEPALVELUT
YHDYSKUNTATEKNIikka

40. ENO
ALAPAPPILANTIE
30 KM/h töyssy Rantalantien liittymässä

RAKENNUSSUUNNITELMA
SUUNNITELMAKARTTA

Koordinaattijärjestelmät: ETRS-GK30 ja NZ000

Päiväys	15.09.2023	Mittakaavat	1:200
Suunnittelija		Kadunpitopäätös	
Hyväksyjät		Päätökset	

Ramboll Finland Oy
Länsikatu 15
80110 JOENSUU
puh. 020 755 611

151007724-202
Piiustusnumero

Mikko Ruckolainen Tapio Niemeläinen