






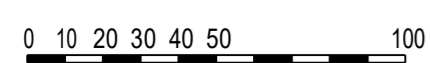
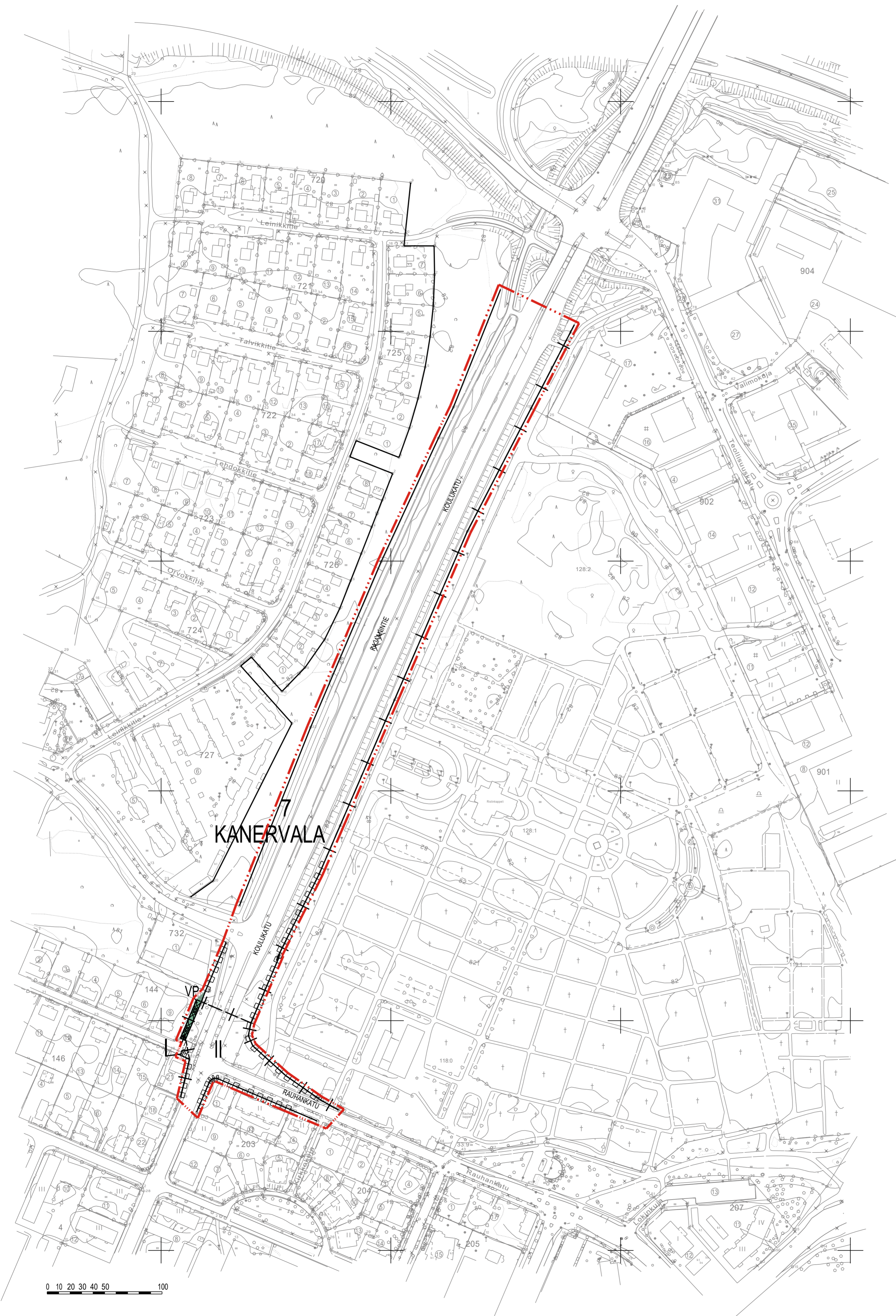


ASEMAKAAVAMERKINNÄT JA -MÄÄRÄYKSET

-  0330000
Puisto.
-  0820000
3 m kaava-alueen rajan ulkopuolella oleva viiva.
-  0830000
Kaupungin- tai kunnanosan raja.
-  0840000
Korttelin, korttelinosan ja alueen raja.
-  0850000
Osa-alueen raja.
-  K&ANINR 0900000
Risti merkinnän päällä osoittaa merkinnän poistamista.
- 7** 0910000
Kaupungin- tai kunnanosan numero.
- KAN** 0920000
Kaupungin- tai kunnanosan nimi.
-  KOULUKATU 0950000
Kadun, tien, katuaukion, torin, puiston tai muun yleisen alueen nimi.
-  1360000
Katu.
-  1500100
Yleiselle jalankululle ja polkupyöräilylle varattu alueen osa.
-  1590000
Katualueen rajan osa, jonka kohdalta ei saa järjestää ajoneuvoliittymää.



Pohjakartta täyttää maankäyttö- ja rakennuslain 54 a §:n (323/2014) asettamat vaatimukset Koordinaatistojärjestelmä ETRS-GK30 Korkeusjärjestelmä N2000	Hyväksytty kaupunginvaltuustossa
Kalle Sivén kaupungeodeetti	Mikko Kärkkäinen kaupunginlakimies

JOENSUU		KAUPUNKIRAKENNEPALVELUT YHDYSKUNTASUUNNITTELU	
I ja II kaupunginosan katualueiden, Kanervalan (7) kaupunginosan virkistys- ja katualueiden sekä Sihtalan (9) kaupunginosan erityisalueen asemakaavan muutos. Kaupunginosien rajat muuttuvat.			
KOULUKATU- RAUHANKATU KIERTOLIITYMÄ			
LUONNOS			
KRAKLIK	KH	Asemakaavan voimaantulo	
Näht	KV		
Pvm 8.11.2018	Mk 1:2000	Arkisto	
Kaavoituspäällikkö	Juha-Pekka Vartiainen	Suunn. Kalle Sivén, Kimmo Kymäläinen	II/1714
		Piirt. Kaija Kinnunen, Heini Sorsa	