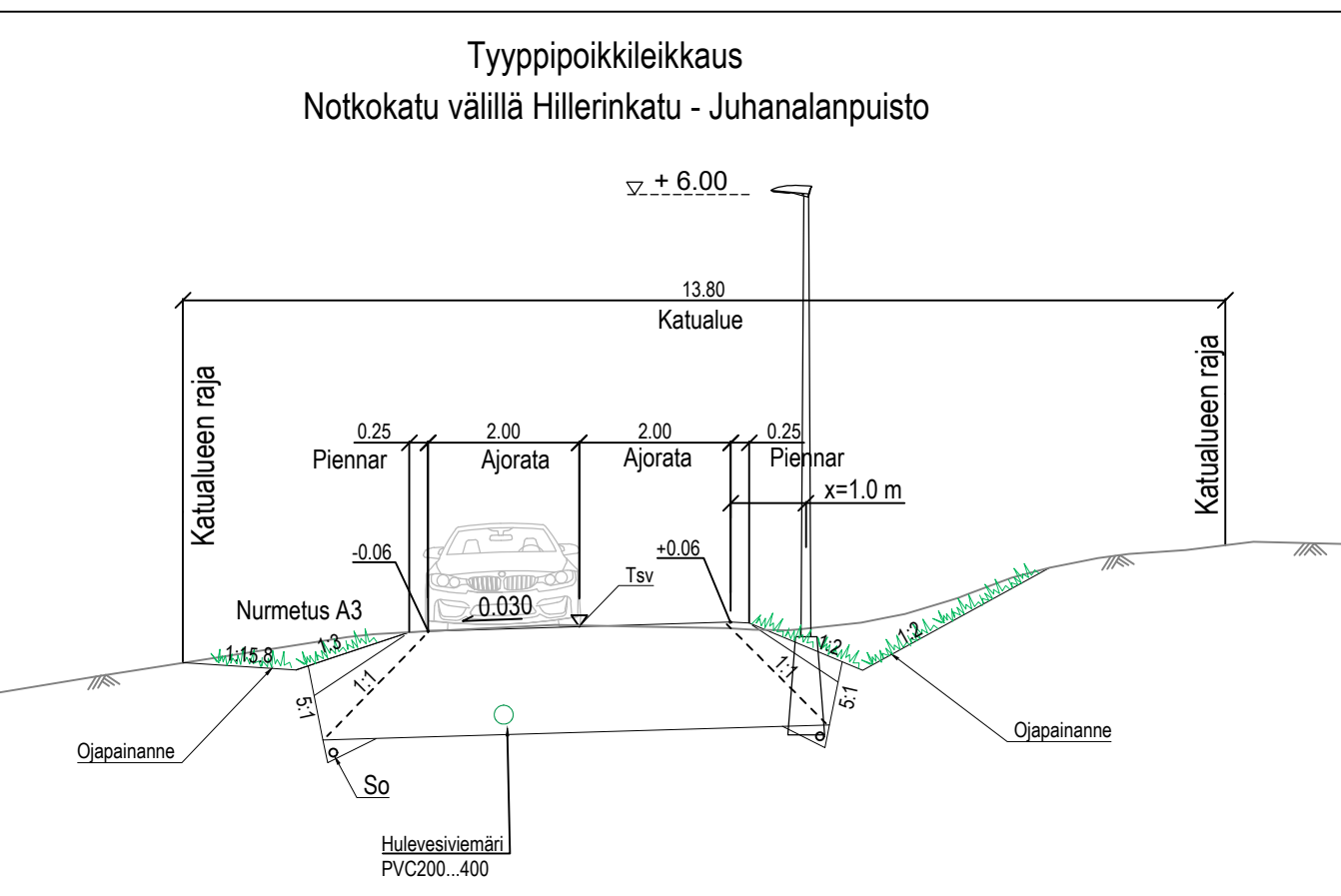
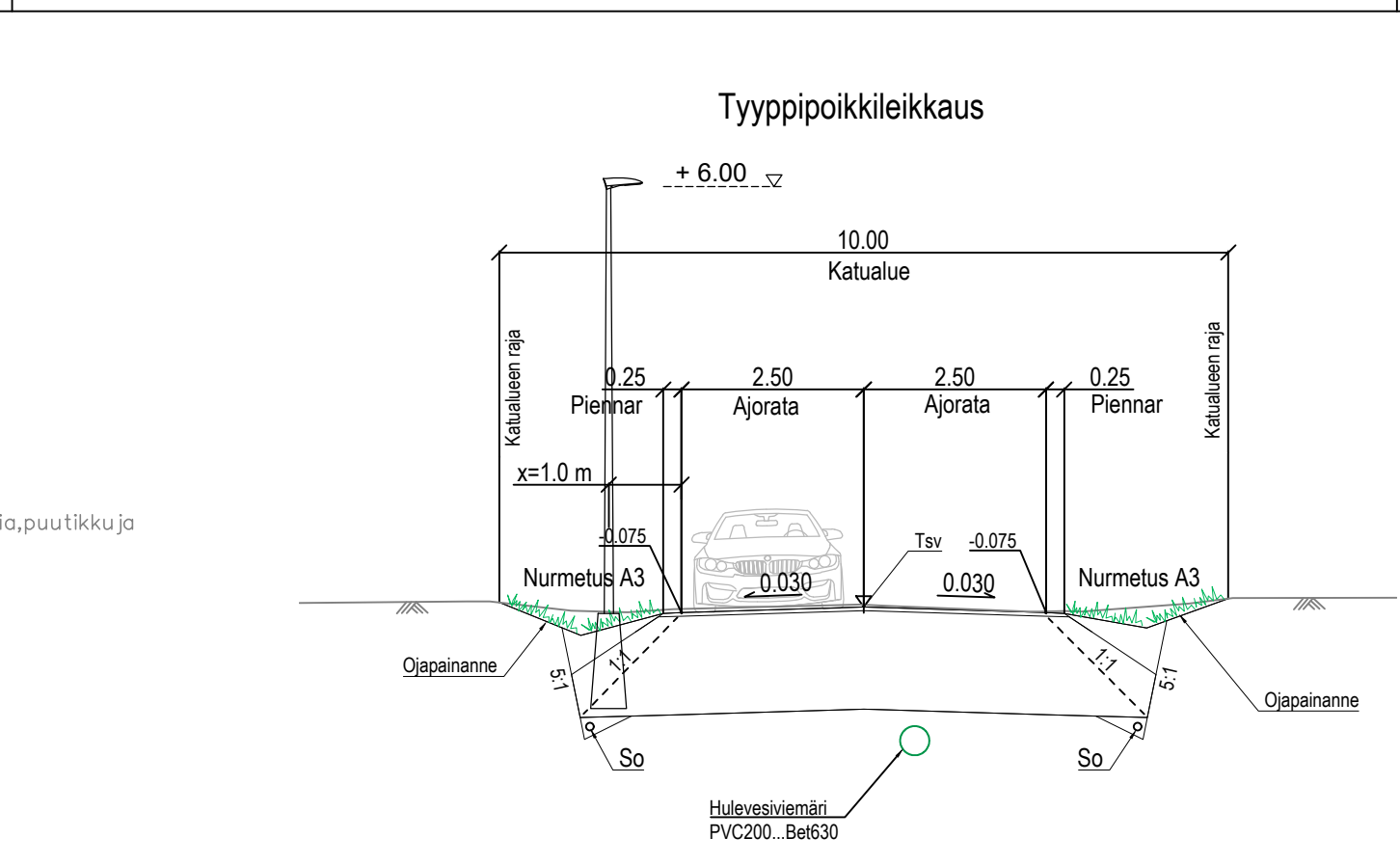
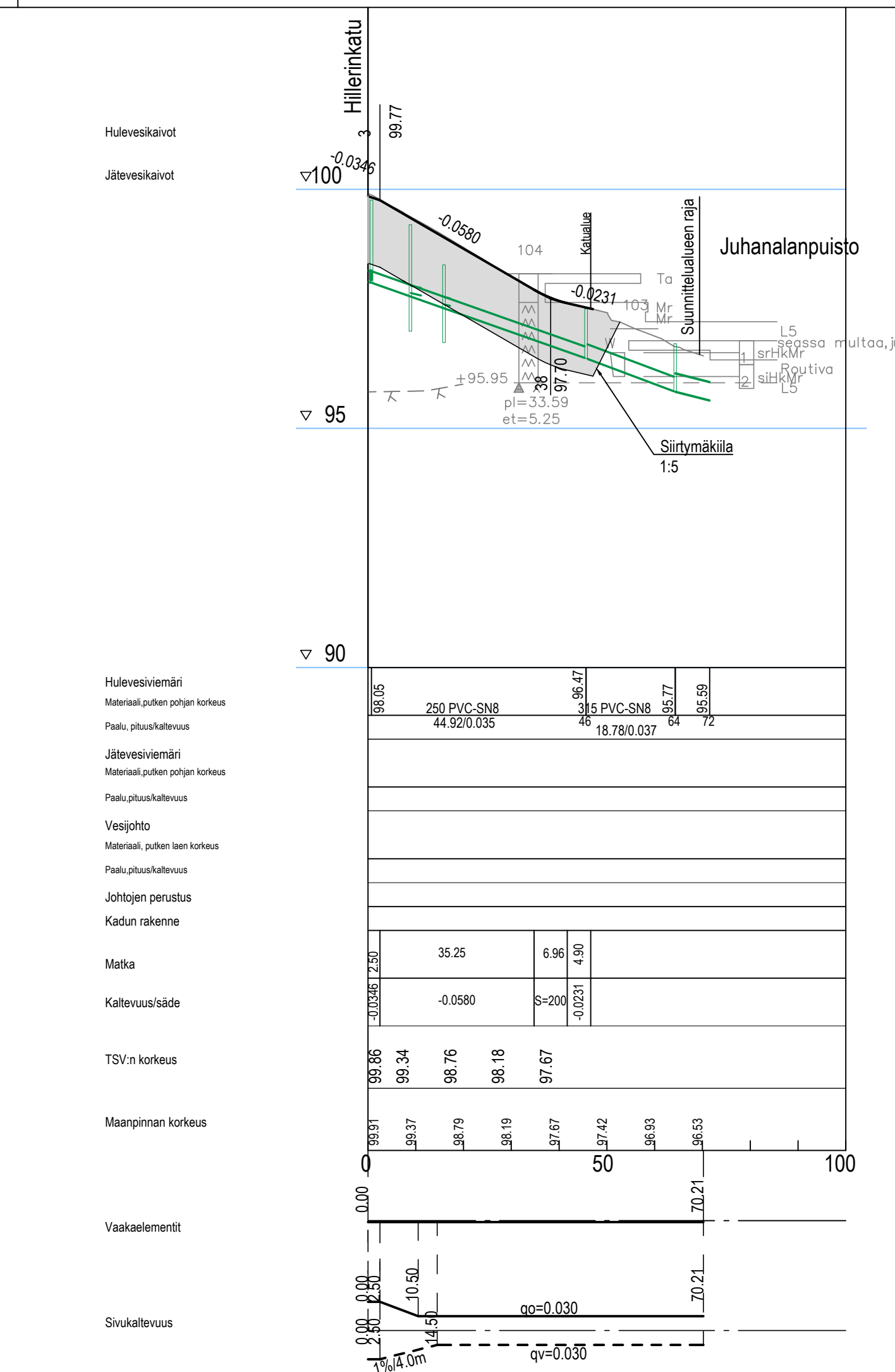
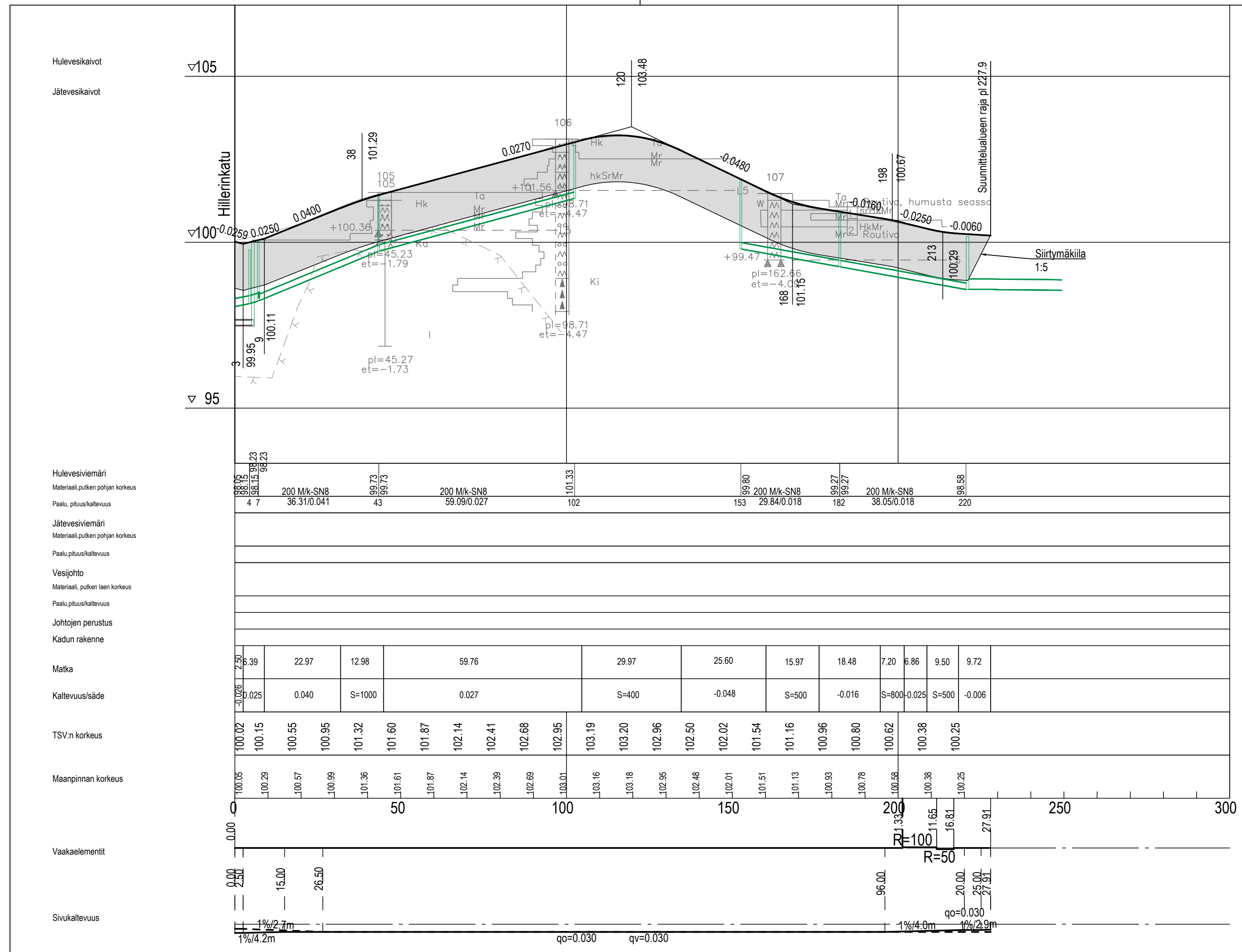


- MERKINNÄT**
- Suunniteltu hulevesiviemäri, tarkastuskaivo
 - Suunniteltu hulevesiviemäri, hulesikaivo, ritiläkansi
 - Suunniteltu LED-valaisin
 - Poistettava puu/pensasaita
 - +85.03 Tontinrajakorkeus (nykyinen maanpinta)
 - Suunniteltu katu, asfalttipäällyste
 - Nurmiverhous
 - Pintamateriaali alkuperäisen mukaisesti

		KAUPUNKIRAKENNEPALVELUT YHDYSKUNTATEKNIikka	
		Päiväys 31.10.2023 Suunnittelija Destia Oy Hyväksyjät	Mittakaavat 1:500 Kadunpito päätös Päätökset
15. Hukanhauta NOTKOKATU			
Katusuunnitelma Suunnitelmakartta			
Koordinaattijärjestelmät: ETRS-GK30 ja N2000			
Suunnittelija Sakari Takalo	Projektipäällikkö Juha Antila	K Suunn. ata	509508 Pii.r.n.o
		03 Osa n.o	23 Vuosi



J. ENSUU KAUPUNKIRAKENNEPALVELUT
YHDYSKUNTAOTEKNIikka

15. Hukanhauta
NOTKOKATU
NOTKOKATU VÄLILLÄ
HILLERINKATU-JUHANANPUISTO

Katusuunnitelma
Pituusleikkaus, tyypipoikkileikkaus

Koordinaattijärjestelmät: ETRS-GK30 ja N2000

Paiväys	31.10.2023	Mittakaavat	1:1000/1:100, 1:100
Suunnittelija	Destia Oy	Kadunpitopaätös	
Hyväksyjät		Päätökset	

K	509508	09	23	M
Suunn.ala	Piir.no	Osa no	Vuosi	M

Suunnittelija: **Sakari Takalo**

Projektipäällikkö: **Juha Antila**

DESTIA
A COLAS COMPANY

DESTIA OY, Infra suunnittelu
Ohjelmakaari 10
40500 JYVÄSKYLÄ
020 444 11 (vaihde)
etunimi.sukunimi@destia.fi