

Elovaara Outdoor Recreation Area

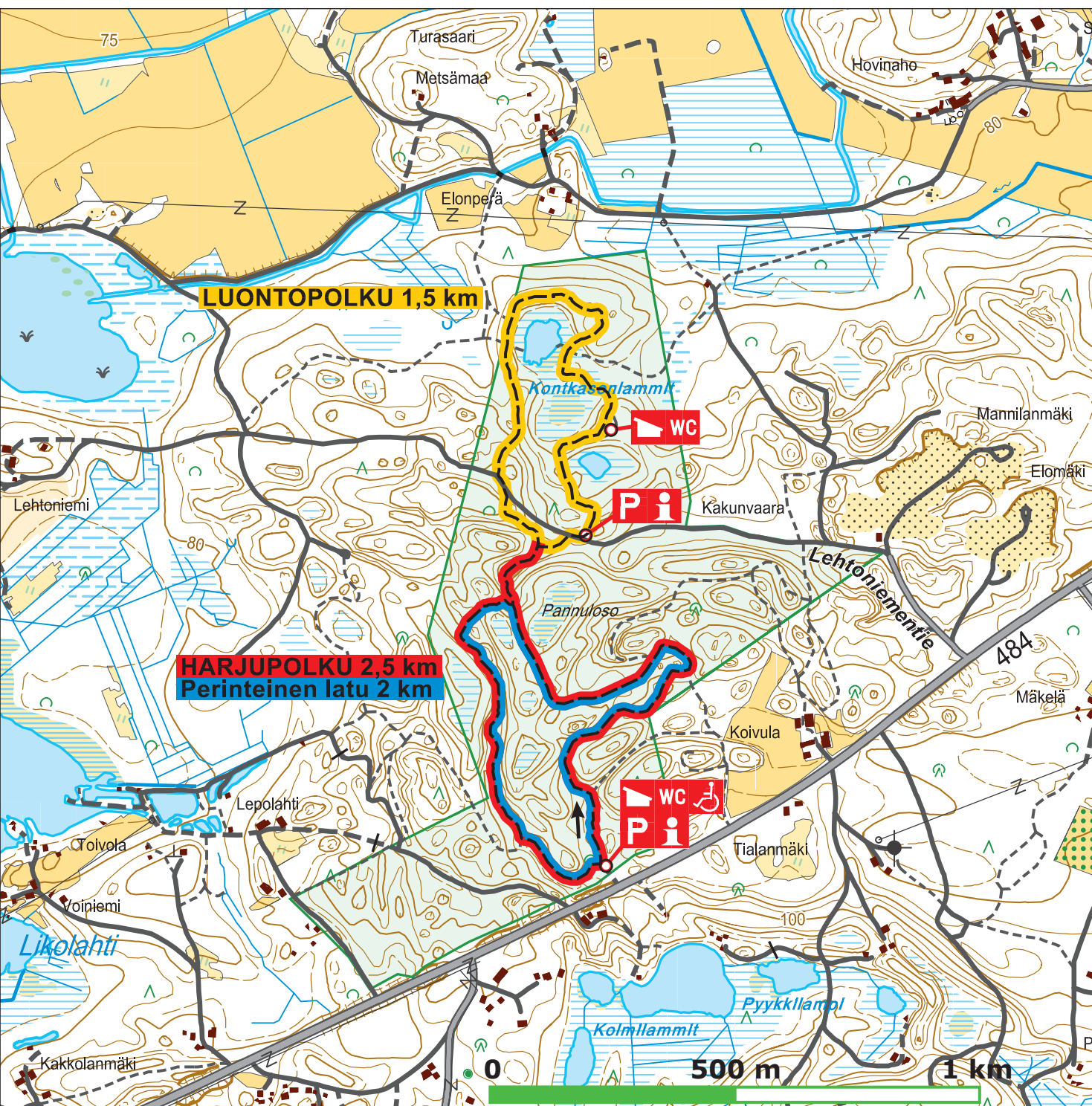
ELOVAARAN ULKOILUALUE








Elovaaran alue kuuluu toiseen Salpausselän harjuun muodostaen maakunnallisestikin erikoisen rehevien suppien ja harjujen vyöhykkeen. Geologisesti ja maisemallisesti arvokkaalla alueella on runsaasti metsälain ja -asetuksen mukaisia monimuotoisuuden kannalta tärkeitä elinympäristöjä, kuten saniais- ja lehtokorpia sekä jyrkäniteitä ja niiden alusmetsiä. Lisäksi alueella on muita arvokkaita pidettyjä metsätyyppisiä, kuten kuiva-kosteita lehtolaikkuja, ruohoisia soita ja soistumia.


1950-luvulle jatkuneiden viljelysten jäljiltä alueella on metsäniittyjä ja vanhoja hakamaita. Eri-ikäiset sekametsät luonnehtivat alueen puustoa. Elovaara on päiväretkeilykohde, jonka 4 km pituinen polkureitistö tulipaikkoineen ja opastauluineen soveltuu myös opetuskäyttöön. Punaisella merkitty 2,5 km pituinen Harjupolku esittelee harjutietoutta (talvella alueella kulkee luontolatu) ja keltaisella merkitty 1,5 km pituinen Luontopolku Elovaaran lajiston monimuotoisuutta.

The Elovaara area is an esker area forming an extraordinary belt of kettles and ridges. It offers diverse habitats of geological and scenic value, such as backwoods of ferns and groves, precipices with underlying forests, half-dry grove patches, grassy marshlands, and peat-covered areas. There are also forest meadows and old pasturages as reminders of cultivation that went on till the 1950s. The forests are mixed and of different ages.

Elovaara is a day trip target. With its 4-kilometre set of trails with campfire spots and information panels, it lends itself nicely to educational use also. The 2.5-kilometre Harjupolku ('Esker Trail'), tagged with red markers, gives information on eskers (in winter there is a nature ski trail traversing the area), and the 1.5-kilometre Luontopolku ('Nature Trail'), tagged with yellow markers, showcases the diversity of species in the Elovaara area.



-  Paikotusalue
Parking
-  Info
Information
-  Laavu
Lean-to shelter
-  WC
Toilet
-  Esteetön palvelu
Disabled service
-  Suositeltava kulkusuunta
Recommended direction
-  Elovaaran ulkoilualue 69 ha
Elovaara outdoor recreation area 69 ha



MAPLINE

Toteutus: © Mapline Oy
Pohjakartta-aineistot: © Maanmittauslaitos, lupanumero 36/MML/12