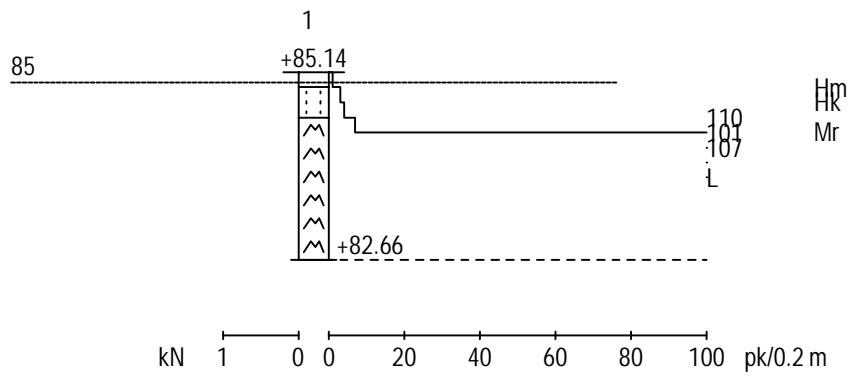
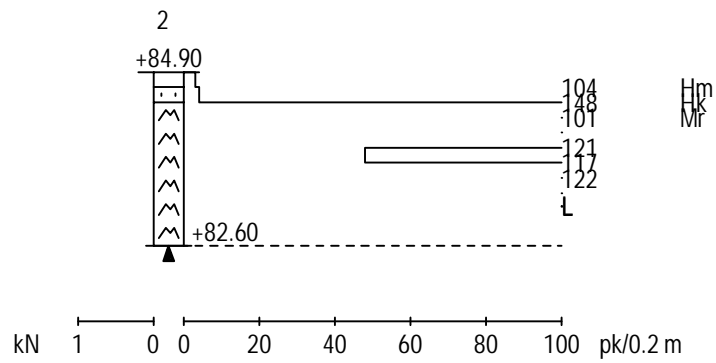


Kettuvaarantie 28
 Tutkimuskartta 1:500

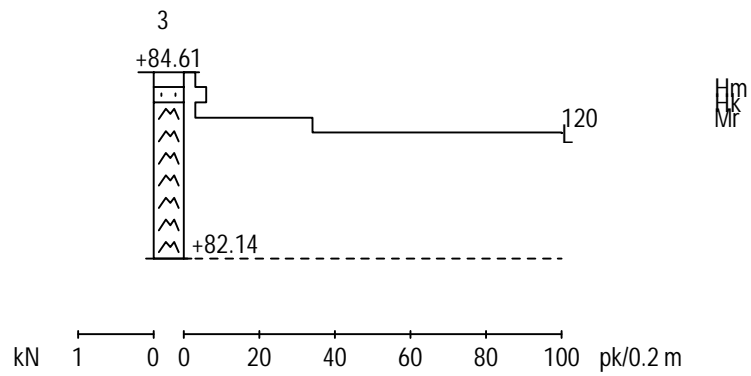
Työnumero	Työn nimi		Pisteen nro
201510	KARSIKON_PÄIVÄKOTI		1
Koordinaatisto	X	Y	Z
ETRS-GK30	6944132.335	489769.784	85.138
Korkeusjärjestelmä	Pohjaveden pinta	Kairauspvm.	Alkukairaus
N2000		5.5.2015	-
Kairaus tapa	Päättymistapa		
PA - Painokairaus	Tiivis maakerros		
Kairaja	Kairauslaite		
AJ	Kevyt monitoimikaira		



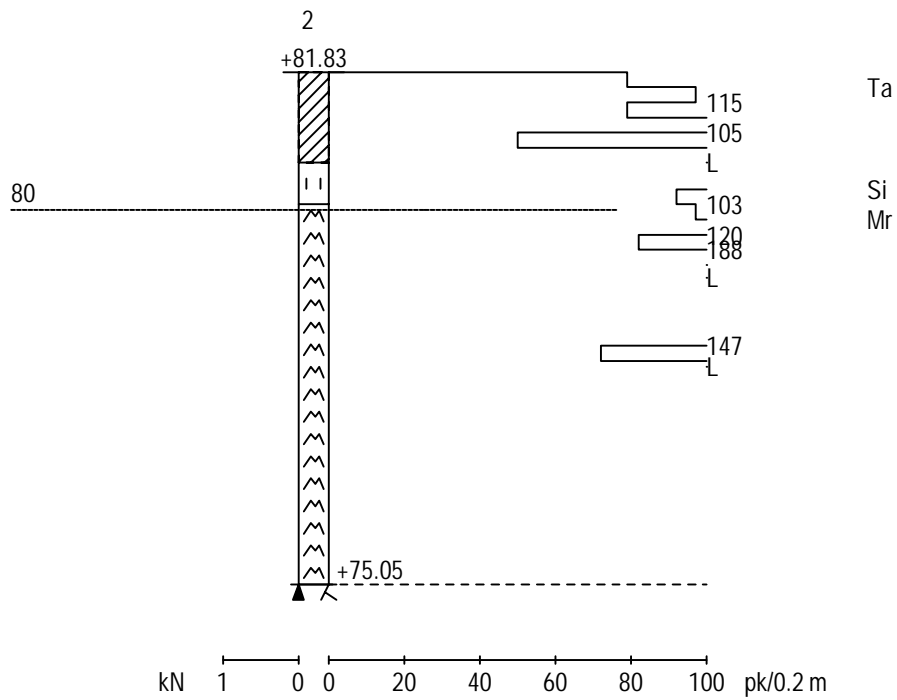
Työnumero	Työn nimi		Pisteen nro
201510	KARSIKON_PÄIVÄKOTI		2
Koordinaatisto	X	Y	Z
ETRS-GK30	6944132.482	489778.014	84.900
Korkeusjärjestelmä	Pohjaveden pinta	Kairauspvm.	Alkukairaus
N2000		5.5.2015	-
Kairaus tapa	Päättymistapa		
PA - Painokairaus	Kivi tai lohkar		
Kairaja	Kairauslaite		
AJ	Kevyt monitoimikaira		



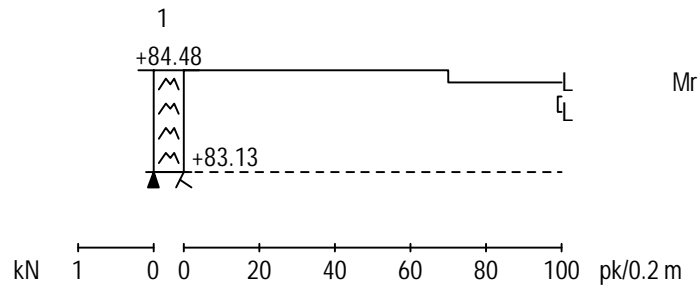
Työnumero	Työn nimi		Pisteen nro
201510	KARSIKON_PÄIVÄKOTI		3
Koordinaatisto	X	Y	Z
ETRS-GK30	6944134.067	489786.057	84.613
Korkeusjärjestelmä	Pohjaveden pinta	Kairauspvm.	Alkukairaus
N2000		5.5.2015	-
Kairaus tapa	Päättymistapa		
PA - Painokairaus	Tiivis maakerros		
Kairaja	Kairauslaite		
AJ	Kevyt monitoimikaira		



Työnumero	Työn nimi		Pisteen nro
201910	KARSIKKO_KOULU		2
Koordinaatisto	X	Y	Z
ETRS-GK30	6944074.725	489832.242	81.825
Korkeusjärjestelmä	Pohjaveden pinta	Kairauspvm.	Alkukairaus
N2000		13.8.2019	-
Kairaus tapa	Päättymistapa		
PA - Painokairaus	Kivi, lohkare tai kallio		
Kairaja	Kairauslaite		
AJ			



Työnumero	Työn nimi		Pisteen nro
201910	KARSIKKO_KOULU		1
Koordinaalisto	X	Y	Z
ETRS-GK30	6944059.314	489807.275	84.484
Korkeusjärjestelmä	Pohjaveden pinta	Kairauspvm.	Alkukairaus
N2000		9.8.2019	-
Kairaus tapa	Päättymistapa		
PA - Painokairaus	Kivi, lohkare tai kallio		
Kairaja	Kairauslaite		
AJ			



Työnumero	Työn nimi		Pisteen nro
201910	Karsikon koulu ja LPA		KK4
Koordinaatisto	X	Y	Z
ETRS-GK30	6944066.829	489798.313	85.118
Korkeusjärjestelmä	Pohjaveden pinta	Kairauspvm.	Alkukairaus
N2000		2.4.2020	-
Kairaustapa	Päättymistapa		
KO - Koekuoppa	Määräsyvyys		
Kairaaja	Kairauslaite		
AJ			

