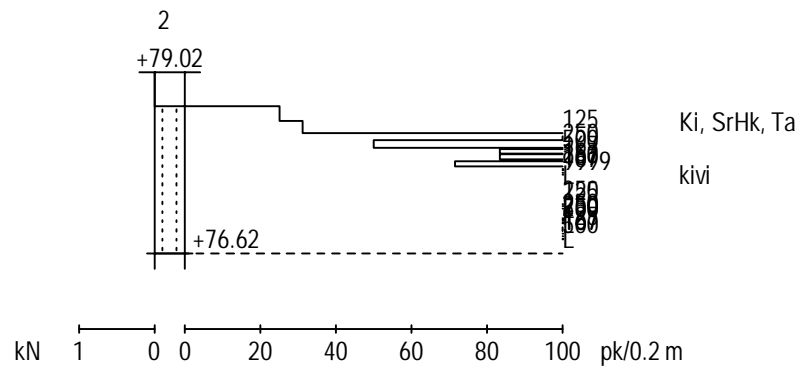


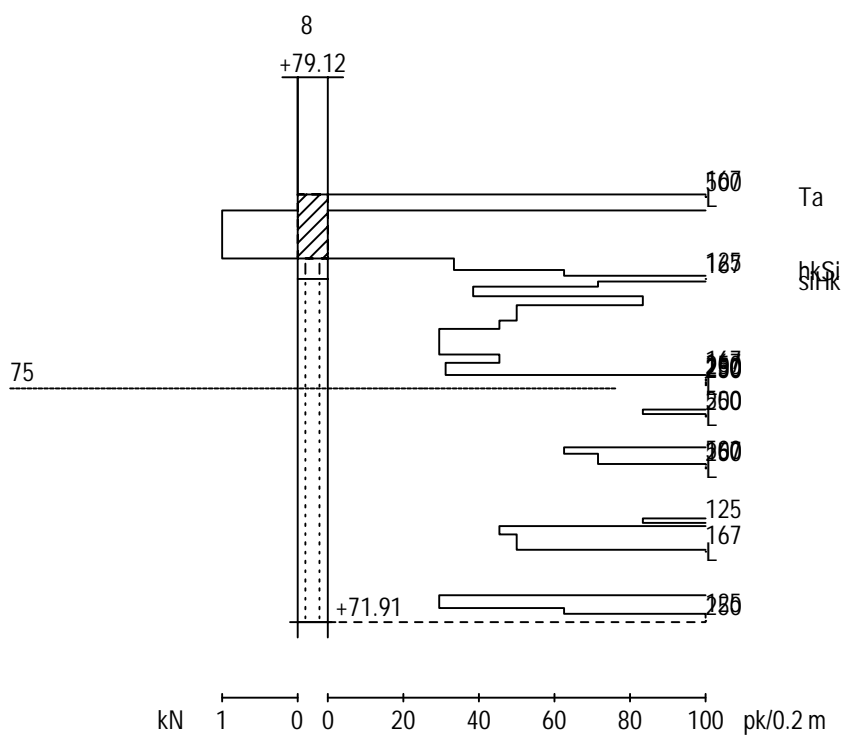
Y
V
5000

Suursahankatu
Pohjatutkimukset 1:1000

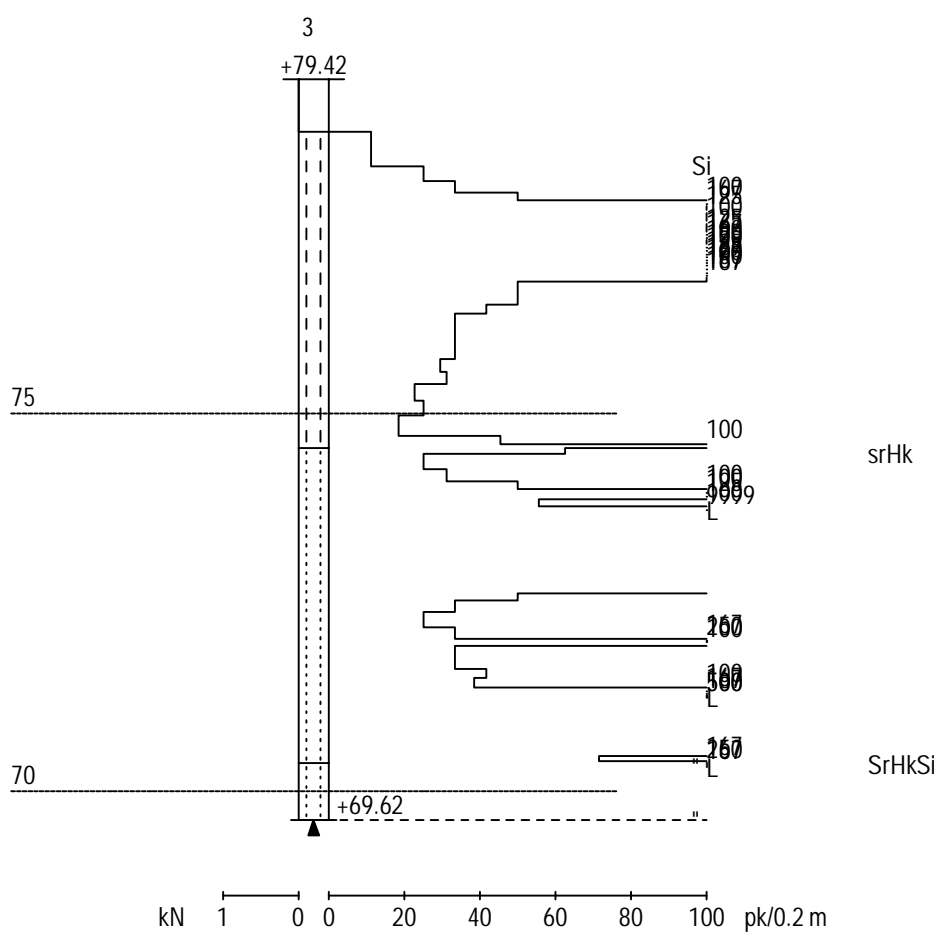
Työnumero	Työn nimi		Pisteen nro
6506	Penttilän_saha_lämpök.laaj_162a		2
Koordinaatisto	X	Y	Z
ETRS-GK30	6942831.681	487402.852	79.020
Korkeusjärjestelmä	Pohjaveden pinta	Kairauspvm.	Alkukairaus
N2000		25.5.1965	-
Kairaustapa	Päättymistapa		
PA - Painokairaus	Määräsyvyys		
Kairaaja	Kairauslaite		
A.IH			



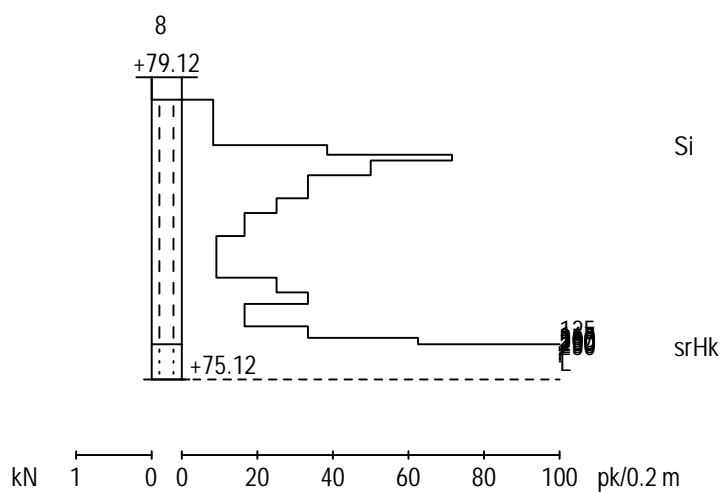
Työnumero	Työn nimi		Pisteen nro
6506	Penttilän_saha_lämpök.laaj_162a		8
Koordinaatisto	X	Y	Z
ETRS-GK30	6942811.181	487416.852	79.120
Korkeusjärjestelmä	Pohjaveden pinta	Kairauspvm.	Alkukairaus
N2000		8.6.1987	-
Kairaus tapa	Päättymistapa		
PA - Painokairaus	Määräsyvyys		
Kairaaja	Kairauslaite		
A.IH			



Työnumero	Työn nimi		Pisteen nro
7003	RAUMA-REPOLA(290)		3
Koordinaatisto	X	Y	Z
ETRS-GK30	6942818.182	487488.353	79.420
Korkeusjärjestelmä	Pohjaveden pinta	Kairauspvm.	Alkukairaus
N2000		3.11.1970	-
Kairaustapa	Päättymistapa		
PA - Painokairaus	Kivi tai lohkare		
Kairaaja	Kairausräjä		
A.IH			

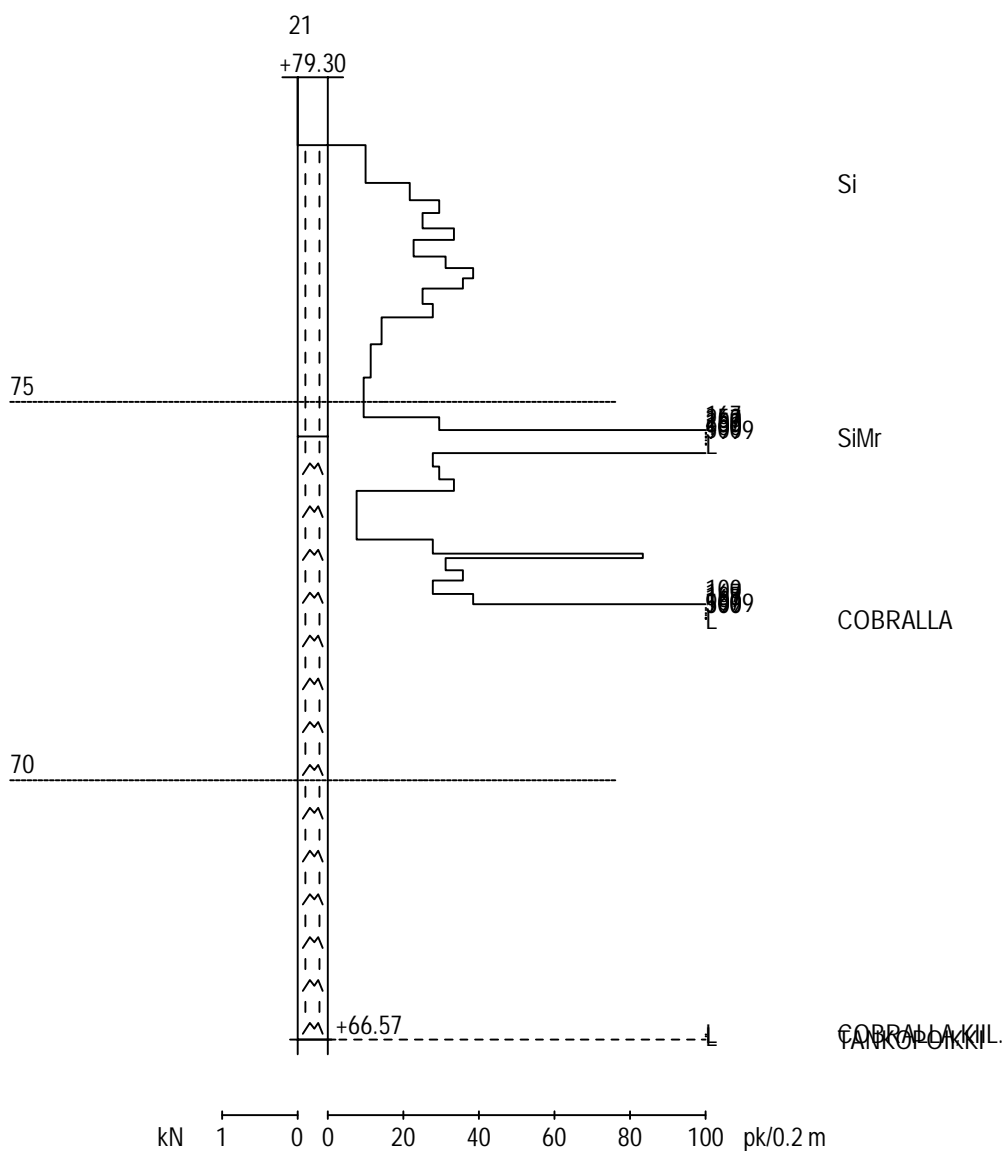


Työnumero	Työn nimi		Pisteen nro
7003	RAUMA-REPOLA(290)		8
Koordinaatisto	X	Y	Z
ETRS-GK30	6942799.181	487459.353	79.120
Korkeusjärjestelmä	Pohjaveden pinta	Kairauspvm.	Alkukairaus
N2000		3.11.1970	-
Kairaus tapa	Päättymistapa		
PA - Painokairaus	Tiivis maakerros		
Kairaaja	Kairauslaite		
A.IH			



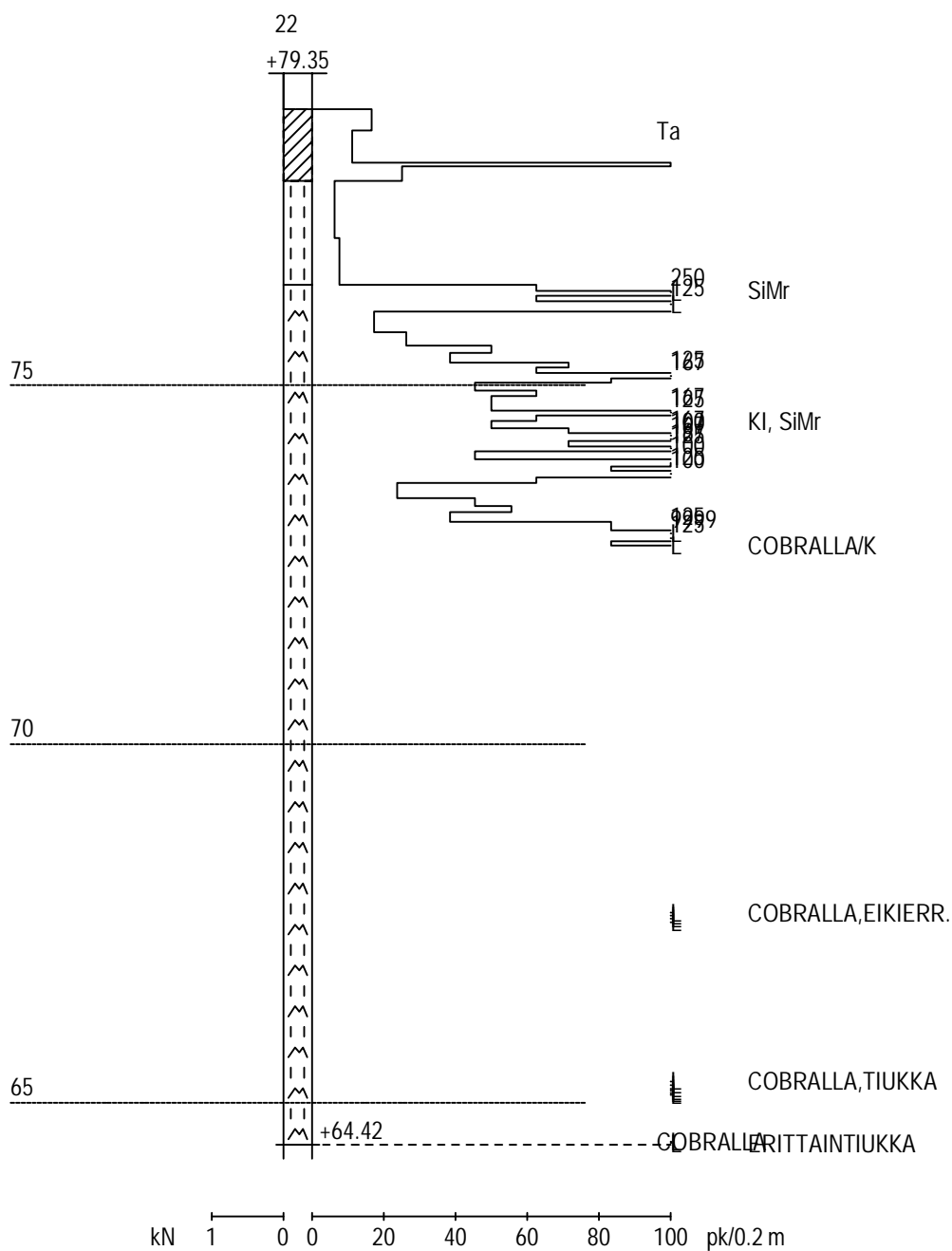
Työnumero	Työn nimi		Pisteen nro
7904	PENTTILA II (5598)		21
Koordinaatisto	X	Y	Z
ETRS-GK30	6942881.182	487453.852	79.300
Korkeusjärjestelmä	Pohjaveden pinta	Kairauspvm.	Alkukairaus
N2000		16.11.1978	-
Kairaustapa	Päättymistapa		
PA - Painokairaus	Määräsyvyys		
Kairaaja	Kairauslaite		
OYVA			

Mittakaava 1:100



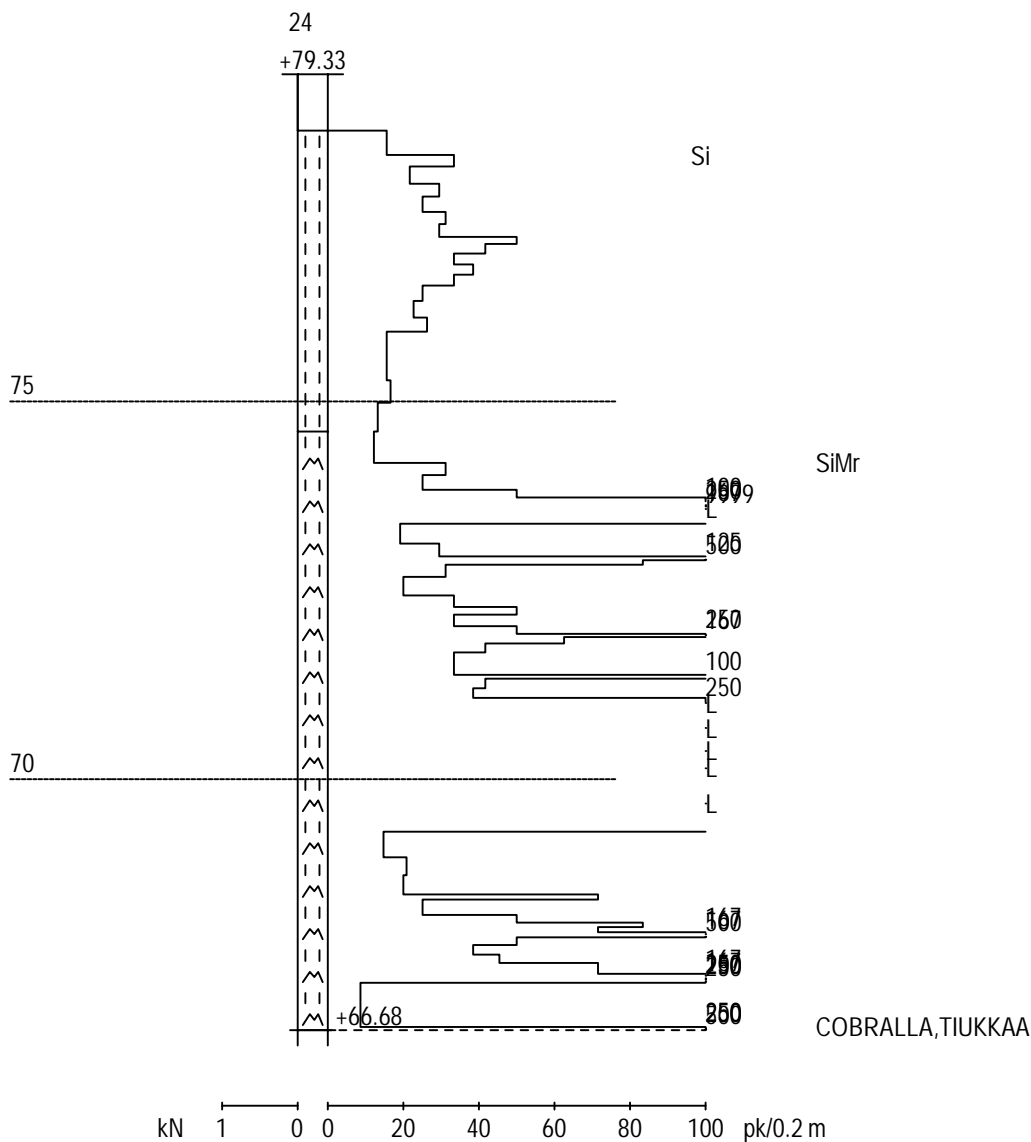
Työnumero	Työn nimi		Pisteen nro
7904	PENTTILA II (5598)		22
Koordinaatisto	X	Y	Z
ETRS-GK30	6942852.182	487471.603	79.350
Korkeusjärjestelmä	Pohjaveden pinta	Kairauspvm.	Alkukairaus
N2000		16.11.1978	-
Kairaus tapa	Päättymistapa		
PA - Painokairaus	Määräsyvyys		
Kairaaja	Kairauslaite		
OYVA			

Mittakaava 1:100

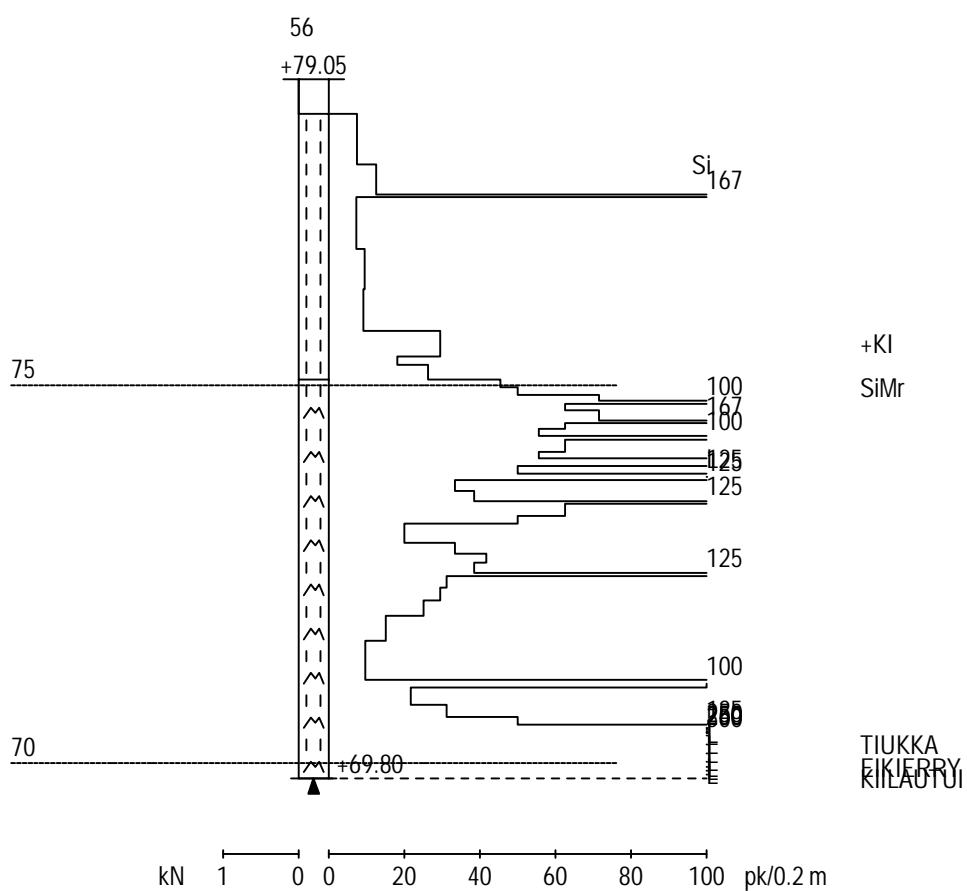


Työnumero	Työn nimi		Pisteen nro
7904	PENTTILA II (5598)		24
Koordinaatisto	X	Y	Z
ETRS-GK30	6942893.933	487473.852	79.330
Korkeusjärjestelmä	Pohjaveden pinta	Kairauspvm.	Alkukairaus
N2000		16.11.1978	-
Kairaus tapa	Päättymistapa		
PA - Painokairaus	Määräsyvyys		
Kairaaja	Kairauslaite		
OYVA			

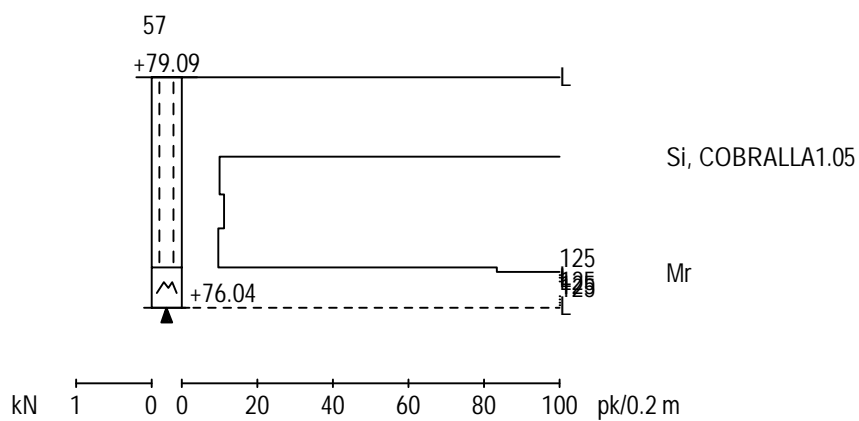
Mittakaava 1:100



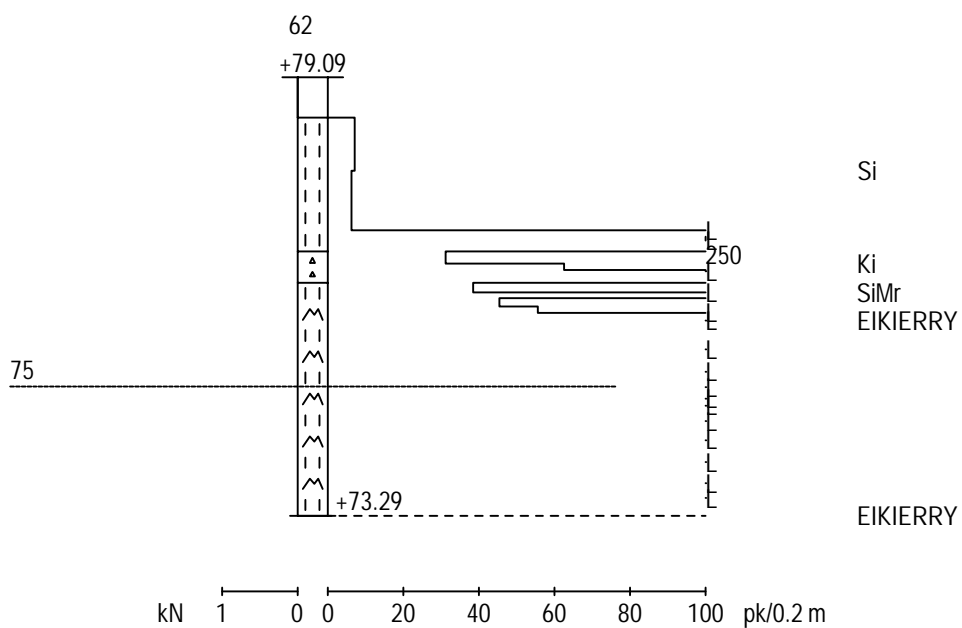
Työnumero	Työn nimi		Pisteen nro
7807	PENTTILA II(5477)		56
Koordinaatisto	X	Y	Z
ETRS-GK30	6942872.682	487428.852	79.050
Korkeusjärjestelmä	Pohjaveden pinta	Kairauspvm.	Alkukairaus
N2000		13.10.1978	-
Kairaustapa	Päättymistapa		
PA - Painokairaus	Kivi tai lohkare		
Kairaaja	Kairauslaite		
OYVA			



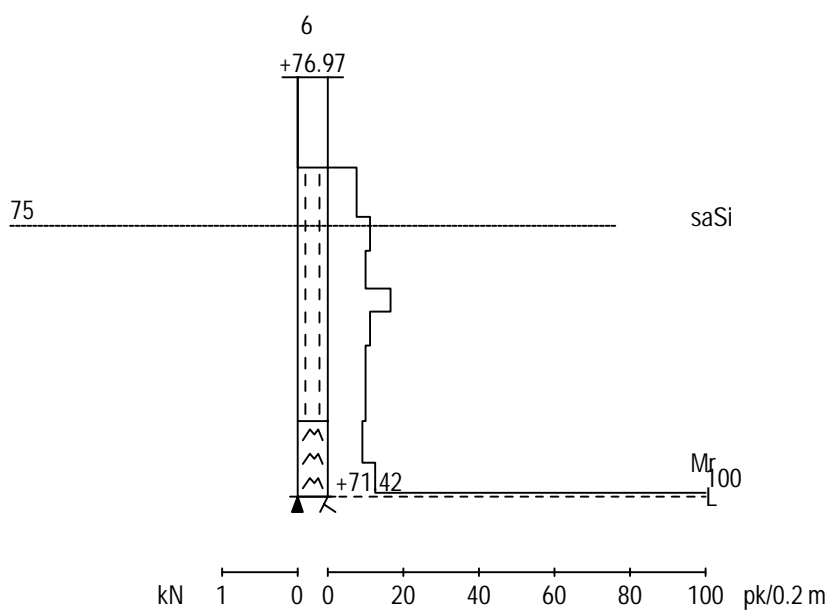
Työnumero	Työn nimi		Pisteen nro
7807	PENTTILA II(5477)		57
Koordinaatisto	X	Y	Z
ETRS-GK30	6942861.182	487398.351	79.090
Korkeusjärjestelmä	Pohjaveden pinta	Kairauspvm.	Alkukairaus
N2000		13.10.1978	-
Kairaustapa	Päättymistapa		
PA - Painokairaus	Kivi tai lohkare		
Kairaaja	Kairauslaite		
OYVA			



Työnumero	Työn nimi		Pisteen nro
7807	PENTTILA II(5477)		62
Koordinaatisto	X	Y	Z
ETRS-GK30	6942862.682	487410.352	79.090
Korkeusjärjestelmä	Pohjaveden pinta	Kairauspvm.	Alkukairaus
N2000		16.10.1978	-
Kairaus tapa	Päättymistapa		
PA - Painokairaus	Tiivis maakerros		
Kairaaja	Kairauslaite		
OYVA			



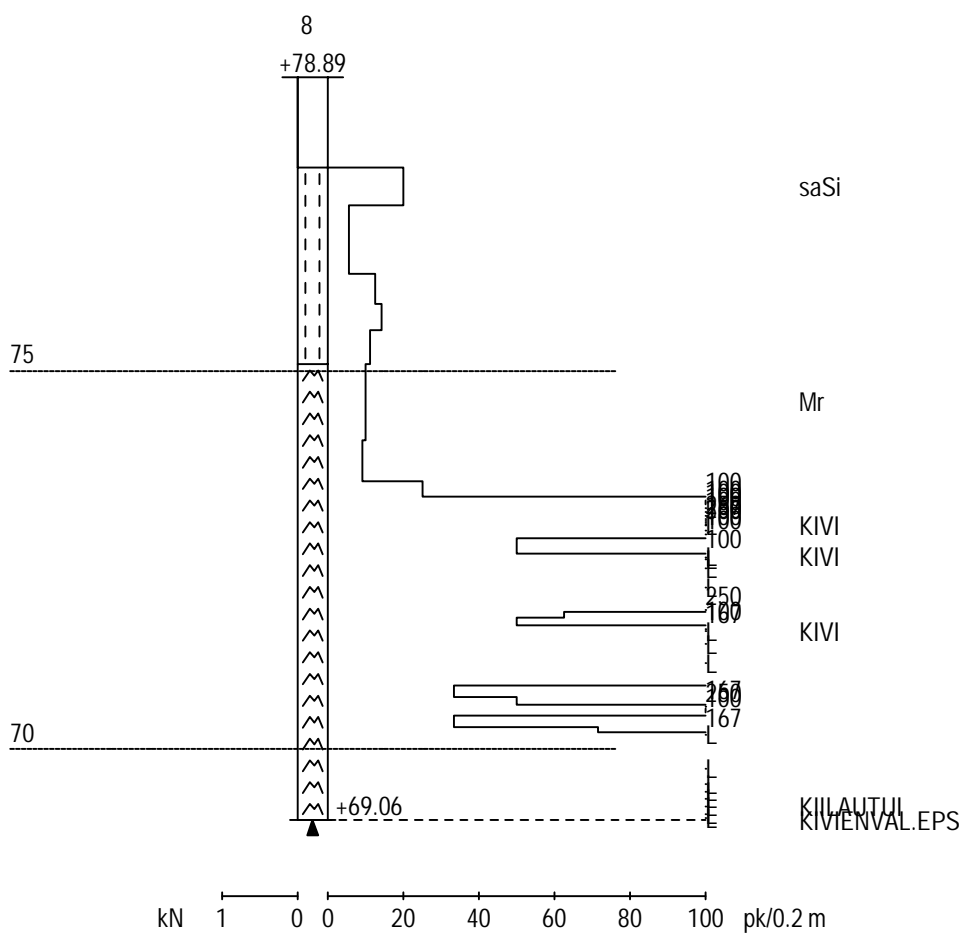
Työnumero	Työn nimi		Pisteen nro
7706	PENTTILA II(5387)		6
Koordinaatisto	X	Y	Z
ETRS-GK30	6942910.183	487461.352	76.970
Korkeusjärjestelmä	Pohjaveden pinta	Kairauspvm.	Alkukairaus
N2000		16.10.1977	-
Kairaus tapa	Päättymistapa		
PA - Painokairaus	Kivi, lohkare tai kallio		
Kairaaja	Kairauslaite		
OYVA			



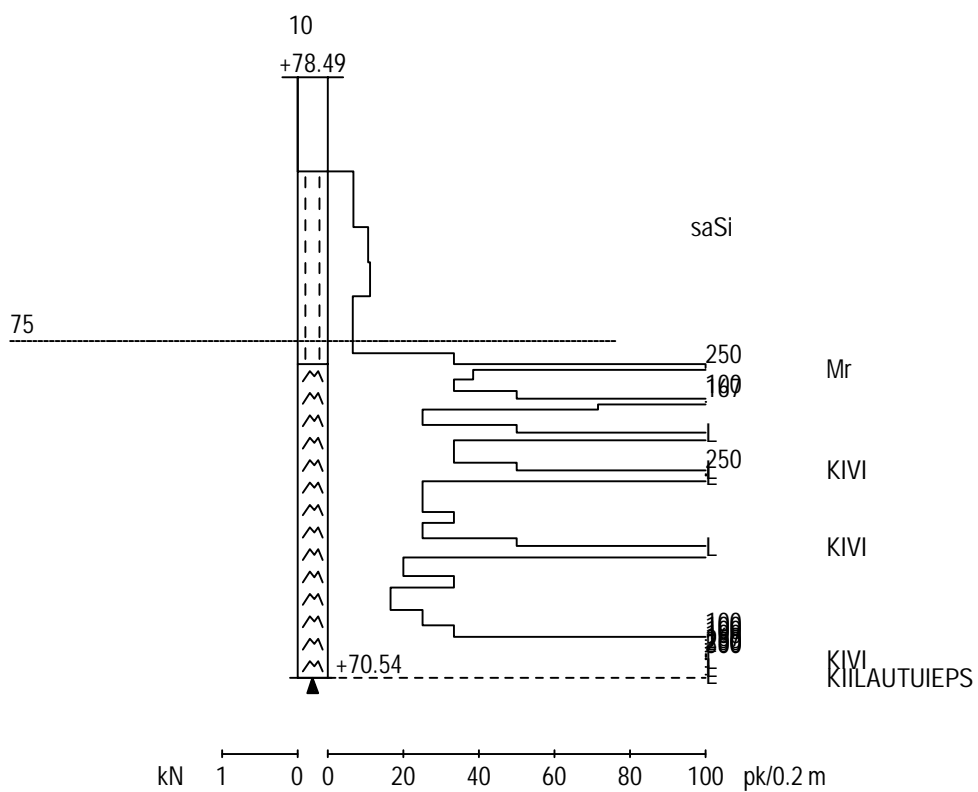
1:100

Mittakaava

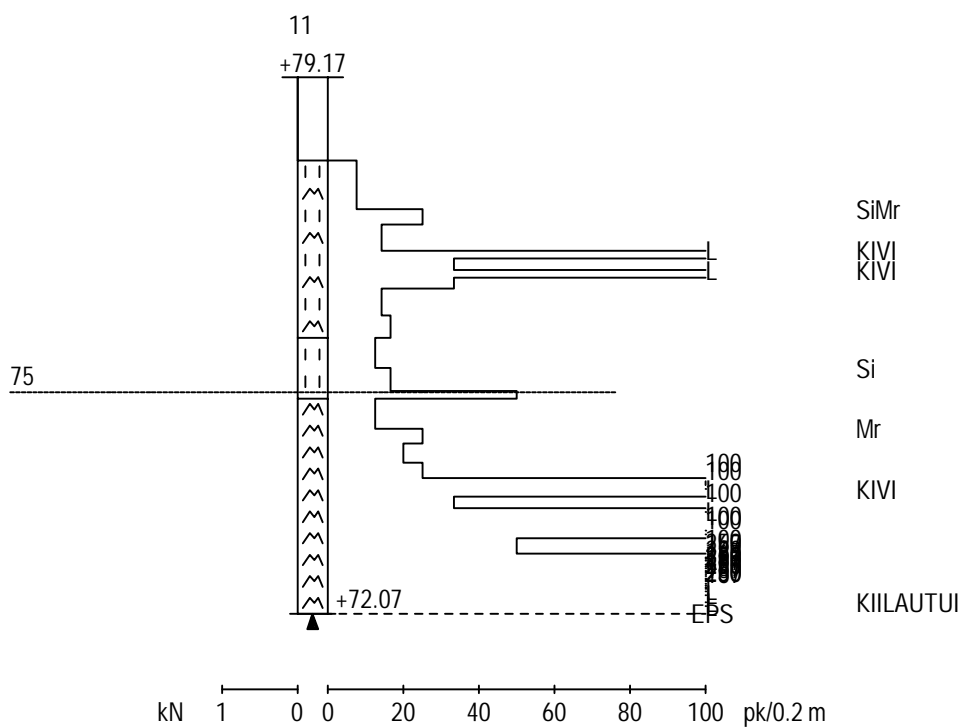
Työnumero	Työn nimi		Pisteen nro
7706	PENTTILA II(5387)		8
Koordinaatisto	X	Y	Z
ETRS-GK30	6942897.182	487438.352	78.890
Korkeusjärjestelmä	Pohjaveden pinta	Kairauspvm.	Alkukairaus
N2000		17.10.1977	-
Kairaus tapa	Päättymistapa		
PA - Painokairaus	Kivi tai lohcare		
Kairaaja	Kairauslaite		
OYVA			



Työnumero	Työn nimi		Pisteen nro
7706	PENTTILA II(5387)		10
Koordinaatisto	X	Y	Z
ETRS-GK30	6942882.182	487417.852	78.490
Korkeusjärjestelmä	Pohjaveden pinta	Kairauspvm.	Alkukairaus
N2000		17.10.1977	-
Kairaustapa	Päättymistapa		
PA - Painokairaus	Kivi tai lohkare		
Kairaaja	Kairauslaite		
OYVA			



Työnumero	Työn nimi		Pisteen nro
7706	PENTTILA II(5387)		11
Koordinaatisto	X	Y	Z
ETRS-GK30	6942849.181	487391.851	79.170
Korkeusjärjestelmä	Pohjaveden pinta	Kairauspvm.	Alkukairaus
N2000		18.10.1977	-
Kairaus tapa	Päättymistapa		
PA - Painokairaus	Kivi tai lohcare		
Kairaja	Kairauslaite		
OYVA			



Työnumero	Työn nimi		Pisteen nro
7706	PENTTILA II(5387)		12
Koordinaatisto	X	Y	Z
ETRS-GK30	6942861.682	487384.851	78.920
Korkeusjärjestelmä	Pohjaveden pinta	Kairauspvm.	Alkukairaus
N2000		18.10.1977	-
Kairaus tapa	Päättymistapa		
PA - Painokairaus	Kivi tai lohcare		
Kairaaja	Kairauslaite		
OYVA			

