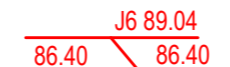

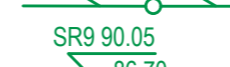


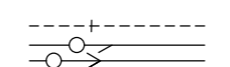








MERKINNÄT

-  J6 89.04
Suunniteltu jätevesiviemäri, tarkastuskaivo (J)
-  S6 90.05
Suunniteltu sadevesiviemäri, tarkastuskaivo (S)
-  SR9 90.05
Suunniteltu sadevesiviemäri, sadevesikaivo, ritiläkansi (SR)
-  SK5 90.05
Suunniteltu sadevesiviemäri, sadevesikaivo, kitakansi (SK)
-  Suunniteltu vesijohto, sulkuventtiili
-  Rakennettu vesihuoltoinja
-  Suunniteltu oja, virtaussuunta
-  Purettava rakenne
-  Poistettava puu
-  Suunniteltu valaisin
-  Tontinrajakorkeus (nykyinen maanpinta)
-  Suunniteltu katu, asfalttipäällyste, reunatuki



KAUPUNKIRAKENNEPALVELUT
YHDYSKUNTATEKNIikka

22. Marjala
Tuokkoskadun kääntöpaikka
Liikennejärjestelyjen muutos

Rakennussuunnitelma
Suunnitelmakartta

Koordinaattijärjestelmät: ETRS-GK30 ja N2000

Päiväys	19.7.2022	Mittakaavat	1:500
Suunnittelija	Mika Kokko	Kadunpitopäätös	
Hyväksyjät		Päätökset	
K Suunn.ata	2918 Piir.no	01 Osa no	22 Vuosi
			M