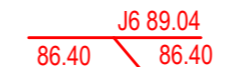



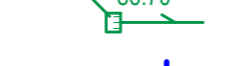
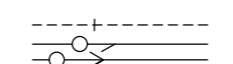








HUKANHAUTA

MERKINNÄT

- 
Suunniteltu jätevesiviemäri, tarkastuskaivo (J)
- 
Suunniteltu sadevesiviemäri, tarkastuskaivo (S)
- 
Suunniteltu sadevesiviemäri, sadevesikaivo, ritiläkansi (SR)
- 
Suunniteltu sadevesiviemäri, sadevesikaivo, kitakansi (SK)
- 
Suunniteltu vesijohto, sulkuventtiili
- 
Rakennettu vesihuoltolinja
- 
Purettava rakenne
- 
Poistettava puu
- 
Suunniteltu valaisin
- 
Tontinraja korkeus (nykyinen maanpinta)
- 
Suunniteltu katu, asfalttipäällyste, reunatuki
- 
Suunniteltu jk+pp -tie, asfalttipäällyste



KAUPUNKIRAKENNEPALVELUT
YHDYSKUNTATEKNIikka

15. Hukanhauta
Karjamäentie Jk+pp -tie jatko
Karjamäentie 14 kohdalla

Rakennussuunnitelma
Suunnitelmapaketti

Koordinaattijärjestelmät: ETRS-GK30 ja N2000

Päiväys	14.9.2022	Mittakaavat	1:500
Suunnittelija	Mika Kokko	Kadunpitopäätös	
Hyväksyjät		Päätökset	
K Suunn.ata	2925 Piiir.no	01 Osa no	22 Vuosi