

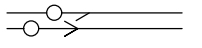





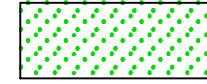




MERKINNÄT

-  Suunniteltu tasaus
-  Nykyinen tasaus
-  Rakennettu vesihuoltolinja
-  Suunniteltu katu, asfalttipäällyste
-  Suunniteltu pp-tie ja jk, asfalttipäällyste
-  SR1 Suunniteltu sadevesiviemäri, sadevesikaivo, ritiläkansi (SR)
-  Purettava rakenne
-  Poistettava puu
-  Nurmetus
-  BRK-6 Betonireunakivi, reunakiven korkeus (6 cm)
-  Betonikivi 138x278x80, punainen/harmaa

MUUTOSPÄIVÄYS Pv. Kk. V.	MUUTOS- TUNNUS	MUUT- TAJA	ALLE- KIRJ.	MUUTOS	MUUTOS- MERK.LKM
					-

		KAUPUNKIRAKENNEPALVELUT YHDYSKUNTATEKNIikka			
9. Sihtala Sihtalantie-Taimistonkuja Liittymäalueen liikennejärjestelyt		Päiväys 13.4.2022	Mittakaavat 1:200		
		Suunnittelija Mika Kokko	Kadunpitopäätös		
Rakennussuunnitelma Suunnitelmakartta		Hyväksyjät	Päätökset		
		Koordinaattijärjestelmät: ETRS-GK30 ja N2000		K Suunn.ala	2904 Pir.no
				2022 Vuosi	M