







ASEMAKAAVAMERKINNÄT JA -MÄÄRÄYKSET

-  0330000
Puisto.
-  0820000
3 m kaava-alueen rajan ulkopuolella oleva viiva.
-  0840000
Korttelin, korttelinosan ja alueen raja.
- 5** 0910000
Kaupungin- tai kunnanosan numero.
- NI** 0920000
Kaupungin- tai kunnanosan nimi.
-  OLLINKAT 0950000
Kadun, tien, katuaukion, torin, puiston tai muun yleisen alueen nimi.
-  1360000
Katu.
-  1590000
Katualueen rajan osa, jonka kohdalta ei saa järjestää ajoneuvoliittymää.

Niinivaaran (5) kaupunginosan katu- ja virkistysalueen asemakaavan muutos.

(Karjalankatu-Tikkamäentie kiertoliittymä)

LUONNOS

J•ENSUU		KAUPUNKIRAKENNEPALVELUT YHDYSKUNTASUUNNITTELU	
Pohjakartta täyttää sille asetetut vaatimukset	Mittakaava 1:2000	Kaupunginvaltuusto	
Tasokoordinaatisto ETRS-GK30 Korkeusjärjestelmä N2000	Laatimispäivä 19.1.2022	Voimaantulopäivä	
Kaupungeodeetti Kalle Sivén	Suunnittelija Vesa Huohvanainen	Diaarinumero	2706/10.02.03.00/
vs. kaavoituspäällikkö Juha Pasma	Piirtäjä Heini Sorsa	Arkisto	5/1782