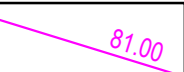

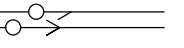





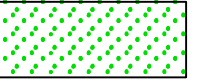




**MERKINNÄT**

-  Suunniteltu tasaus
-  Nykyinen tasaus
-  Rakennettu vesihuoltoinja
-  Suunniteltu katu, asfalttipäällyste
-  Suunniteltu pp-tie ja jk, asfalttipäällyste
-  Suunniteltu sadevesiviemäri, sadevesikaivo, ritiläkansi (SR)
-  Purettava rakenne
-  Poistettava puu
-  Nurmetus
-  Betonireunakivi, reunakiven korkeus (6 cm)
-  Betonikivi 138x278x80, punainen/harmaa

| MUUTOSPÄIVÄYS<br>Pv. Kk. V. | MUUTOS-<br>TUNNUS | MUUT-<br>TAJA | ALLE-<br>KIRJ. | MUUTOS | MUUTOS-<br>MERK.LKM |
|-----------------------------|-------------------|---------------|----------------|--------|---------------------|
|                             |                   |               |                |        |                     |

|  |                |  |                      |
|--|----------------|--|----------------------|
| <b>J • ENSUU</b>                             |                | KAUPUNKIRAKENNEPALVELUT<br>YHDYSKUNTATEKNIikka |                      |
| 6. Otsola                                    |                | Päiväys<br>26.7.2021                           | Mittakaavat<br>1:200 |
| Yliopistonkatu - Uimarantie liittymä         |                | Suunnittelija<br>Mika Kokko                    | Kadunpitopäätös      |
| Korotettu suojaite ja taskupysäköinti        |                | Hyväksyjät                                     | Päätökset            |
| Rakennussuunnitelma                          |                |  |                      |
| Suunnitelmapartta                            |                |  |                      |
| Koordinaattijärjestelmät: ETRS-GK30 ja N2000 |                |  |                      |
| K<br>Suunn.ala                               | 2869<br>Pir.no | 01<br>Osa no                                   | 2021<br>Vuosi        |